COLOMBIA



DEPARTAMENTO DEL META

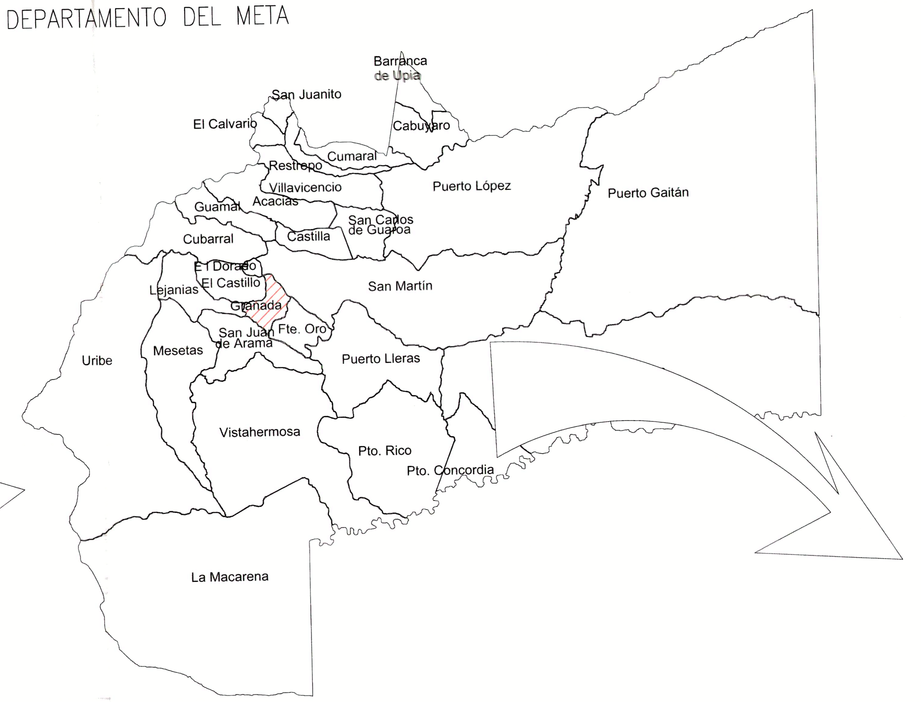

CASCO URBANO GRANADA

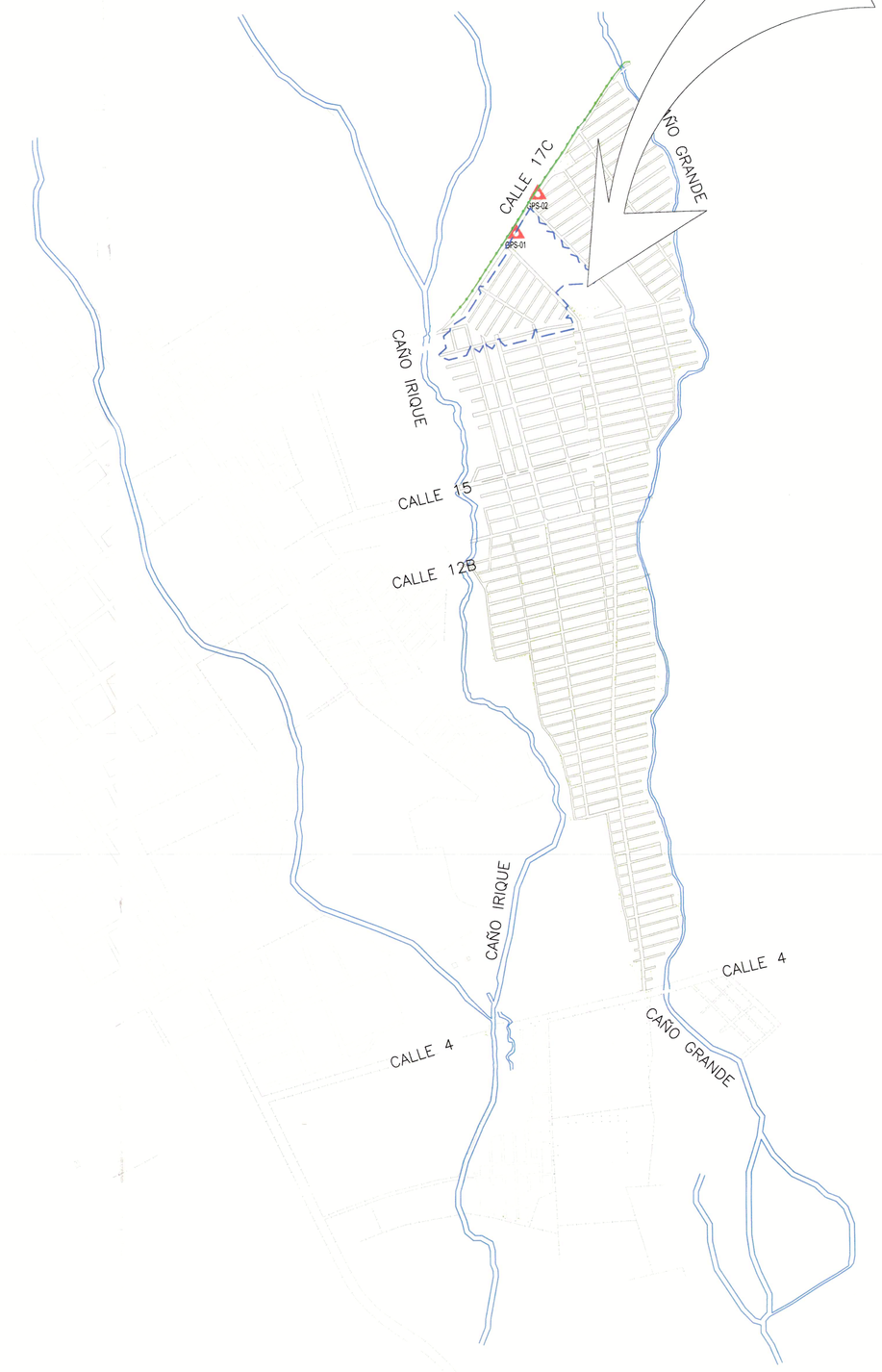

MUNICIPIO DE GRANADA



CONVENCIONES

ÁREA A INTERVENIR PLUVIAL

GOBERNACIÓN DEL META

GOBERNACIÓN DEL META

EMPRESA DE SERVICIOS PUBLICOS DEL META
NIT: 822.006.587-0
Gestor del Plan Departamental de Aguas del Meta

ESTUDIOS Y DISEÑOS PARA LA CONSTRUCCIÓN, AMPLIACIÓN Y OPTIMIZACIÓN DE OBRAS DE REDES E INFRAESTRUCTURA DE AGUA POTABLE Y SANEAMIENTO BÁSICO EN LOS MUNICIPIOS DEL DEPARTAMENTO DEL META.

AQUADATOS S.A.S.
NIT: 830.062.201-0
Contrato Consultoría
Contrato No. 081 de 2023

DISEÑO HIDRÁULICO: ING. MAURICIO CRUZ GÓMEZ M.P. No. 25202-111038 CND

APROBÓ DIRECTOR: ING. MAURICIO CRUZ GÓMEZ M.P. No. 25202-111038 CND

CONSORCIO INTERCONSULTA 2023
NIT: 901.720.639-0
Contrato Interventoría
Contrato No.: 085 de 2023

REVISÓ: ING. JOSE CARLOS VERGARA MENDOZA M.P. No. 13302-096488 BLV

APROBÓ DIRECTOR: ING. JOSE ALEJANDRO BALLEN SUAREZ M.P. No. 25202-119221 CND

LOCALIZACIÓN GENERAL:

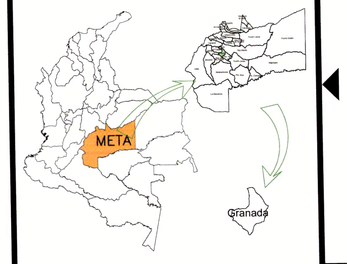

PROYECCIÓN CARTOGRAFICA:
Origen Bogotá–Magna
Transversa de Mercator
Falso Este 1.000.000
Falso Norte 1.000.000
Central meridiano –74.07750792
Factor de escala 1.00000
Origen: Longitud 4.59620042
Unidades Metros

MODIFICACIONES:

FECHA	VERSIÓN	OBSERVACIÓN

PROYECTO:
CONSTRUCCIÓN DE LA RED DE ALCANTARILLADO PLUVIAL ZONA NOROCCIDENTAL DEL SECTOR PARAÍSO DEL MUNICIPIO DE GRANADA, META.

CONTIENE:
LOCALIZACIÓN GENERAL.

ESCALA: INDICADAS

ADVERTENCIA: 0 1 SI ESTA BARRA NO MIDE 1CM EL PLANO NO ESTA A ESCALA

NOMBRE DEL ARCHIVO: AQ-148-PL-GRA3D-ALP-DHD-LOC.DWG

FECHA DEL PLANO: JULIO DE 2024

CODIGO: AQ-148-PL-GRA3D-ALP-DHD-LOC-01

PLANO No. 01/01