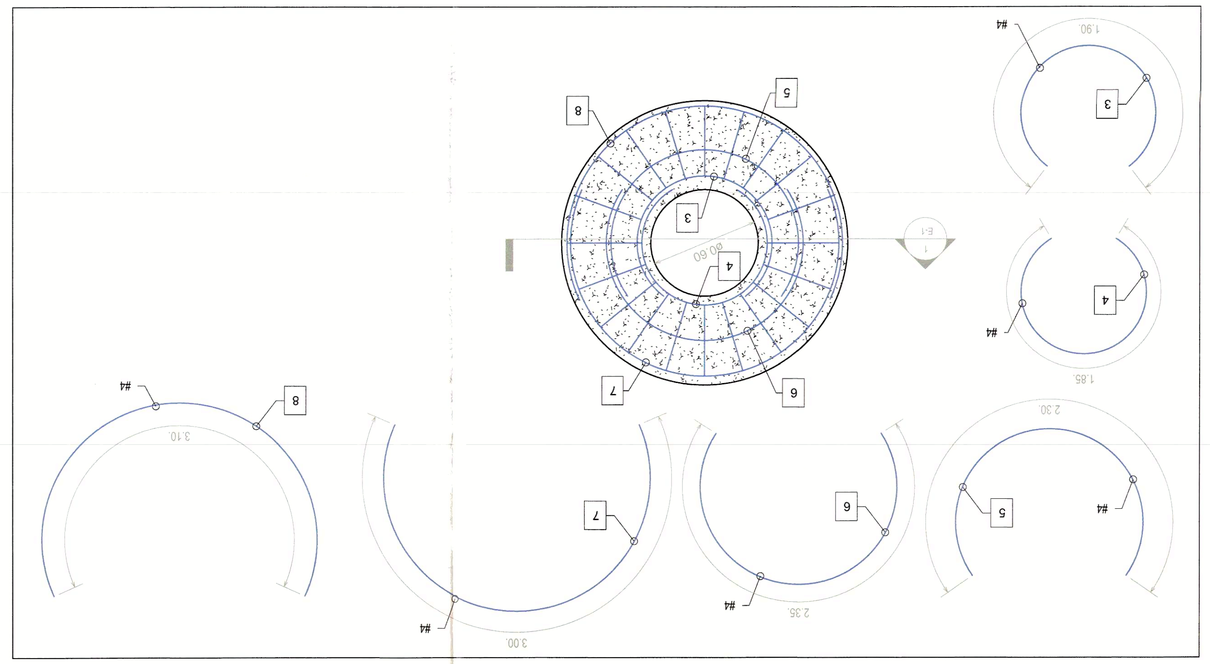

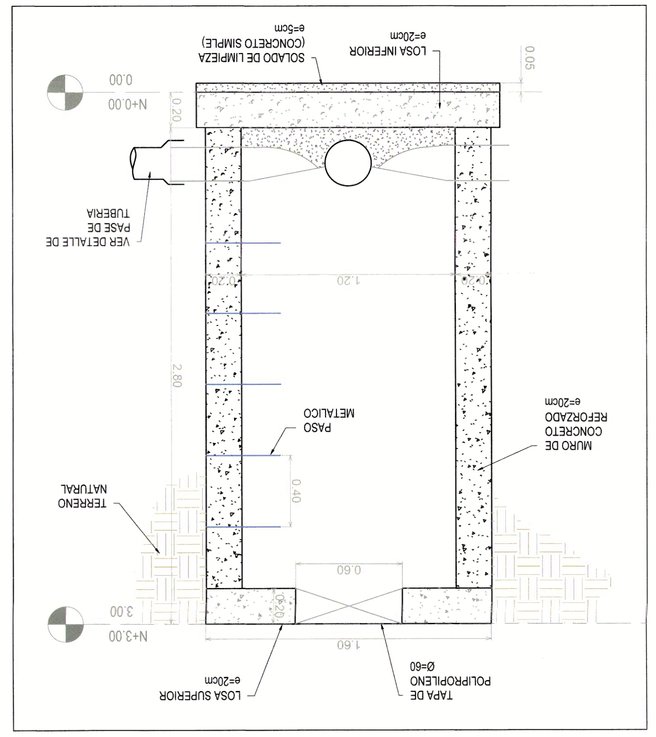

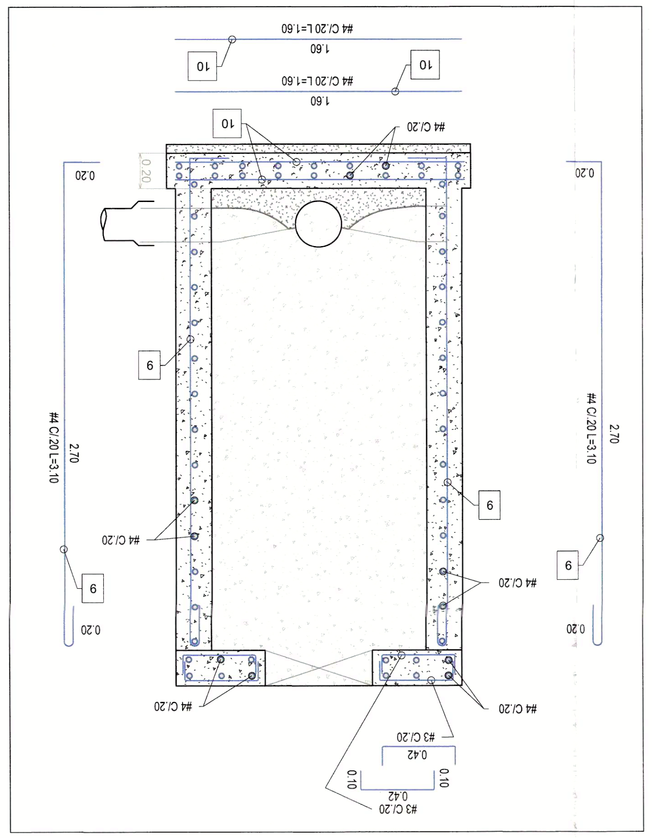





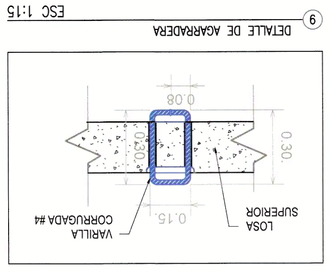

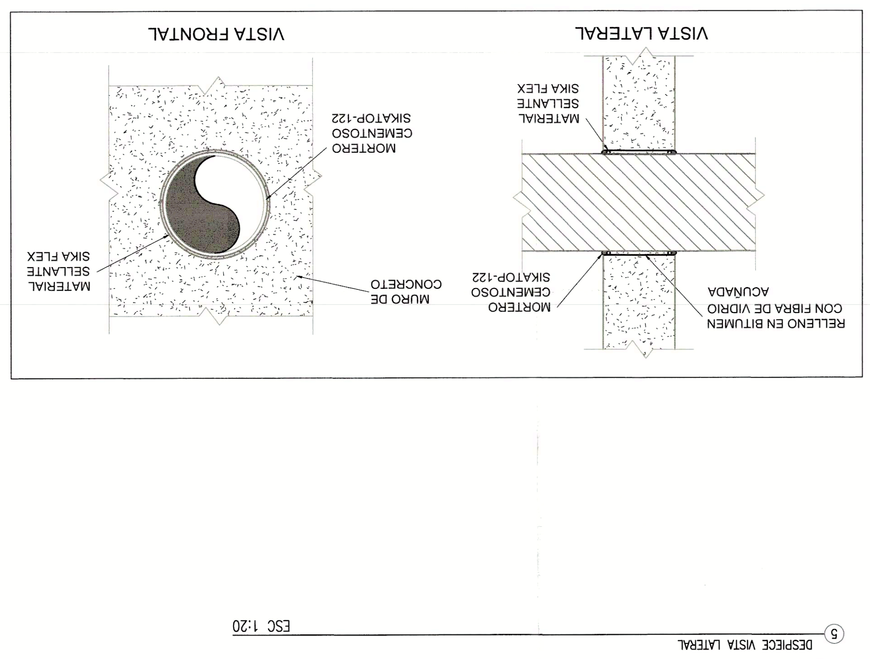

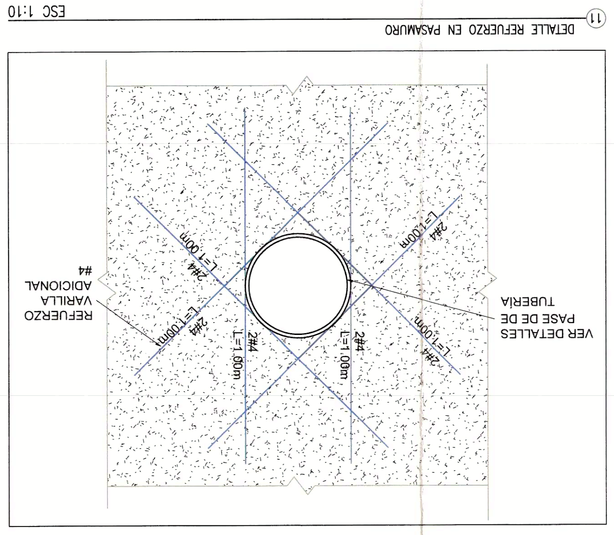

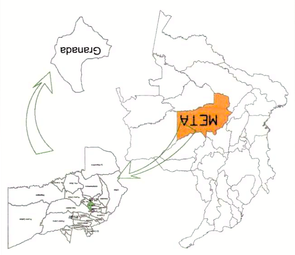

LOCALIZACION GENERAL:

PROYECCION CARTOGRAFICA:
Origen Bogotá–Magna
Transversera de Mercator
Falso Este 1.000.000
Falso Norte 1.000.000
Central meridiano –74.07750792
Factor de escala 1.00000
Origen: Longitud 4.596200N42
Unidades Metros

MODIFICACIONES:

FECHA	VERSION	OBSERVACION

PROYECTO:
CONSTRUCCION DE LA RED DE ALCANTARILLADO PLUVIAL ZONA NORORIENTAL DEL SECTOR PARAISO DEL MUNICIPIO DE GRANADA, META.

CONTIENE:
DISEÑO ESTRUCTURAL, PLANTAS, CORTES Y DETALLES POZO DE INSPECCION DE Ø1.20 HASTA 3M SIN CAMARA DE CAIDA.

ESCALA: ADVERTENCIA:
INDICADAS
SI ESTA BARRA NO MIDE 2 cm EL PLANO NO ESTA A ESCALA

NOMBRE DEL ARCHIVO:
A0-148-PL-GRA30-ALP-DES-P020_1.20_3M_SIN_CC.DWG

FECHA DEL PLANO:
JULIO DE 2024

CODIGO:
A0-148-PL-GRA30-ALP-DES-P020_1.20_3M_SIN_CC-01

PLANO No.
01/01

AGUADATOS S.A.S.
NIT.830.062.201-0
Contrato Consultoría
Contrato No.: 081 de 2023
DISEÑO ESTRUCTURAL:
ING. SERGIO HENANDEZ ROA
M.P. No. 25202-74170 CND
APROBÓ DIRECTOR:
ING. MARCO ORUZ GOMEZ
M.P. No. 25202-111028 CND

CONSORCIO INTERCONSULTA 2023
NIT: 901.720.639-0
Contrato No.: 085 de 2023
REVISO:
ING. CAMILO ANDRES RODRIGUEZ PARRADO
M.P. No. 25202-117282 CND
APROBÓ:
ING. JOSE ALEJANDRO BALLEN SUAREZ
M.P. No. 25202-119221 CND

EMPRESA DE SERVICIOS PUBLICOS DEL META
NIT.822.006.582-0
Gestor del Plan Departamental de Aguas del Meta

GOBERNACIÓN DEL META

ESTUDIOS Y DISEÑOS PARA LA CONSTRUCCIÓN, AMPLIACIÓN Y OPTIMIZACIÓN DE OBRAS DE REDES E INFRAESTRUCTURA DE AGUA POTABLE Y SANEAMIENTO BÁSICO EN LOS MUNICIPIOS DEL DEPARTAMENTO DEL META.