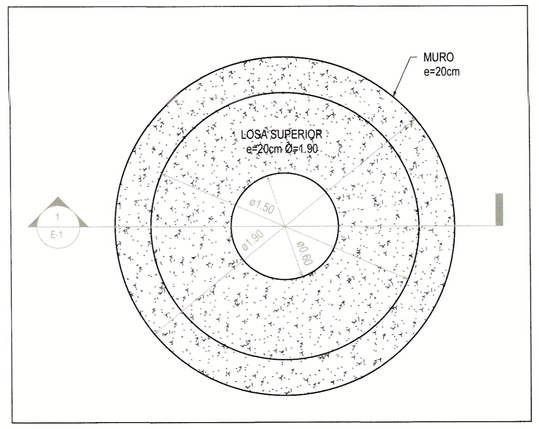

1 GEOMETRÍA EN PLANTA — ESC 1:20

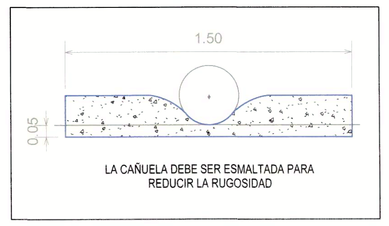

2 DETALLE DE CAÑUELA — SIN ESC

CONVENCIONES	
	NIVEL DE PLANTA
A	COTA DE EJES
E1 / 1	NUMERO DE SECCIÓN / PLANO DE UBICACIÓN

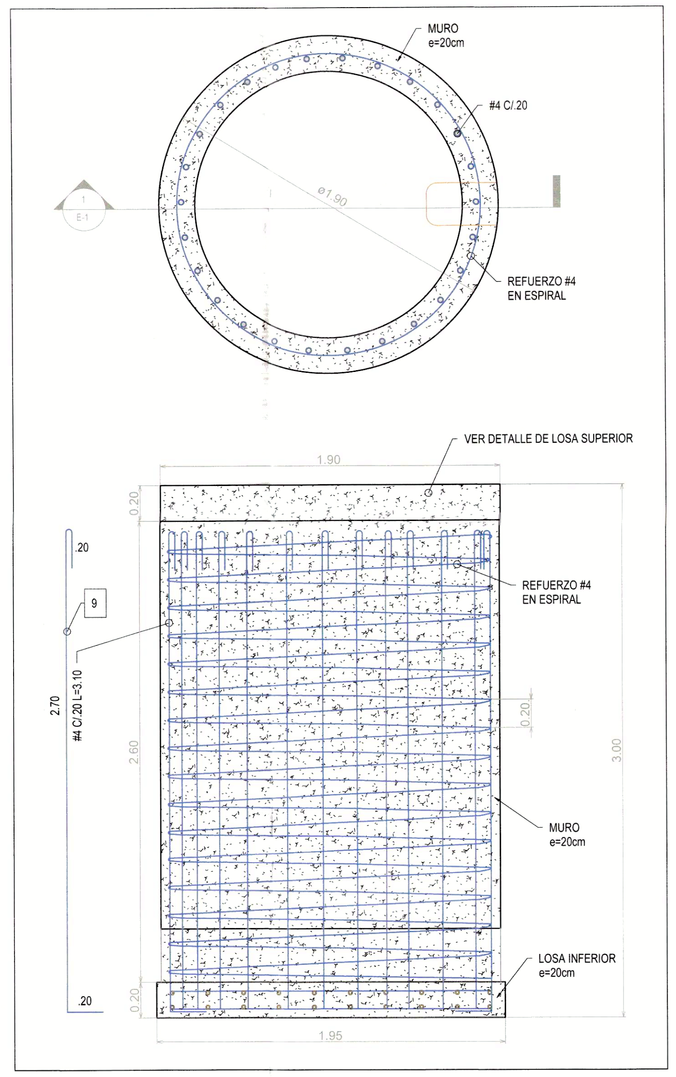

5 DESPIECE VISTA LATERAL — ESC 1:20

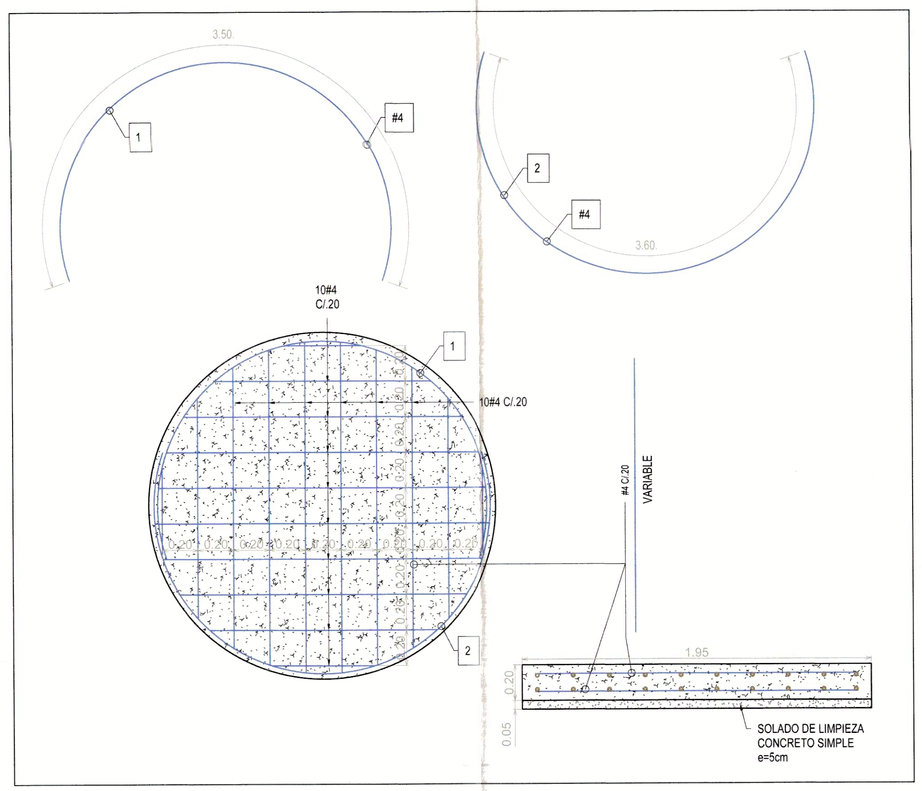

7 DESPIECE DE LOSA BASE – CARA SUPERIOR E INFERIOR — ESC 1:20

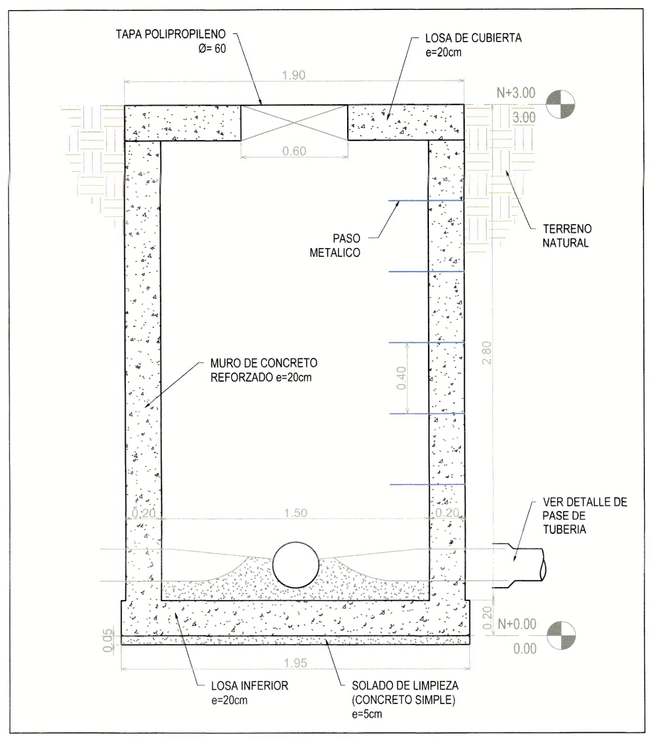

3 SECCIÓN 1 GEOMETRÍA — ESC 1:20

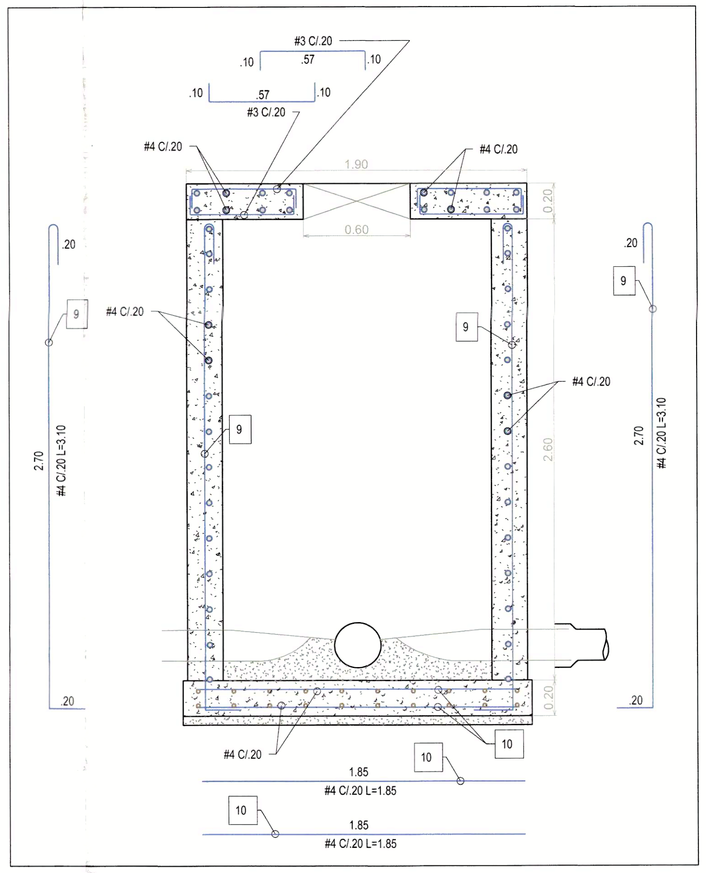

4 SECCIÓN 1 DESPIECE — ESC 1:20



9 VISTA 3D GENERAL DEL POZO — ESC 1:20

8 DETALLE DE AGARRADERA — ESC 1:15

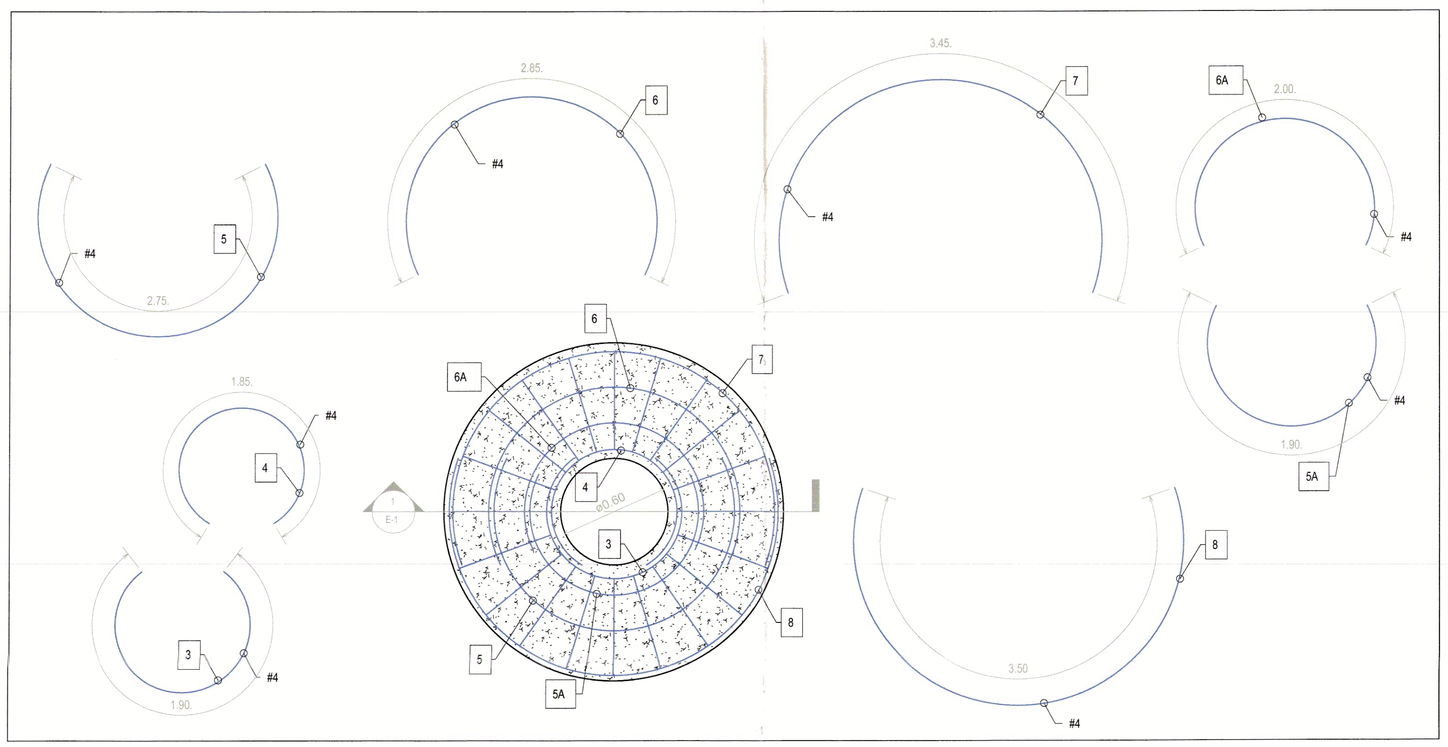

6 DESPIECE DE LOSA SUPERIOR — ESC 1:20

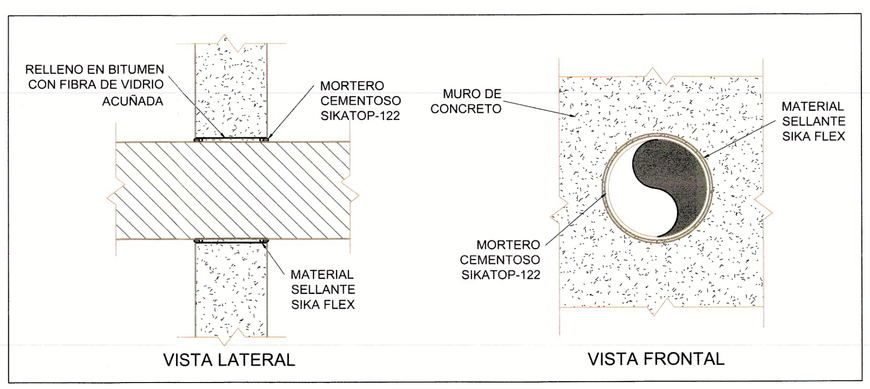

10 DETALLE PASE DE TUBERÍA — ESC 1:10

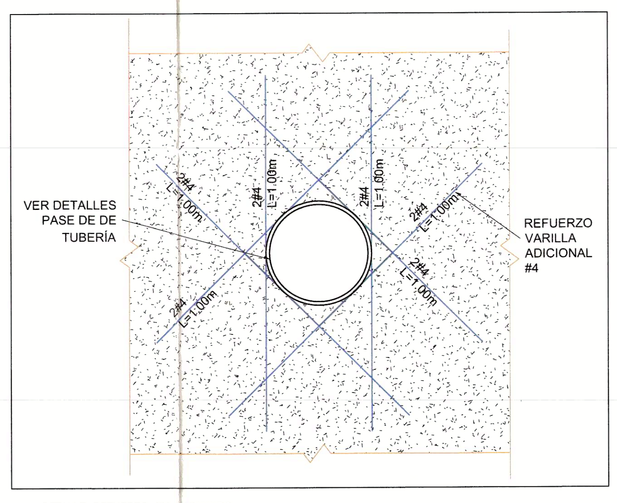

11 DETALLE REFUERZO EN PASAMURO — ESC 1:10

GOBERNACIÓN DEL META

GOBERNACIÓN DEL META

EMPRESA DE SERVICIOS PUBLICOS DEL META
NIT: 822.006.587-0
Gestor del Plan Departamental de Aguas del Meta

ESTUDIOS Y DISEÑOS PARA LA CONSTRUCCIÓN, AMPLIACIÓN Y OPTIMIZACIÓN DE OBRAS DE REDES E INFRAESTRUCTURA DE AGUA POTABLE Y SANEAMIENTO BÁSICO EN LOS MUNICIPIOS DEL DEPARTAMENTO DEL META.

AQUADATOS S.A.S.
NIT: 830.062.201-0
Contrato Consultoría
Contrato No.: 081 de 2023

DISEÑO ESTRUCTURAL: ING. SERGIO HERNANDEZ ROA
M.P. No. 25202-74170 CND

APROBÓ DIRECTOR: ING. MAURICIO CRUZ GÓMEZ
M.P. No. 25202-111038 CND

CONSORCIO INTERCONSULTA 2023
NIT: 901.720.639-0
Contrato Interventoría
Contrato No.: 085 de 2023

REVISÓ: ING. CAMILO ANDRES RODRIGUEZ PARRADO
M.P. No. 25202-117282 CND

APROBÓ DIRECTOR: ING. JOSE ALEJANDRO BALLEN SUAREZ
M.P. No. 25202-119221 CND

LOCALIZACIÓN GENERAL:

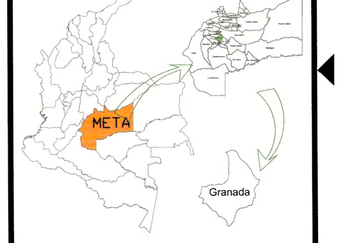

PROYECCIÓN CARTOGRAFICA:
Origen Bogotá–Magna
Transversa de Mercator
Falso Este 1.000.000
Falso Norte 1.000.000
Central meridiano –74.07750792
Factor de escala 1.00000
Origen: Longitud 4.59620042
Unidades Metros

MODIFICACIONES:

FECHA	VERSIÓN	OBSERVACIÓN

PROYECTO:

CONSTRUCCIÓN DE LA RED DE ALCANTARILLADO PLUVIAL ZONA NOROCCIDENTAL DEL SECTOR PARAÍSO DEL MUNICIPIO DE GRANADA, META.

CONTIENE:

DISEÑO ESTRUCTURAL, PLANTAS, CORTES Y DETALLES POZO DE INSPECCIÓN DE Ø1.50 HASTA 3M SIN CÁMARA DE CAÍDA.

ESCALA: INDICADAS

ADVERTENCIA: 0 1 2 — SI ESTA BARRA NO MIDE 2 cm EL PLANO NO ESTA A ESCALA

NOMBRE DEL ARCHIVO: AQ-148-PL-GRA3D-ALP-DES-POZO_1.50_3M_SIN_CC.DWG

FECHA DEL PLANO: JULIO DE 2024

CODIGO: AQ-148-PL-GRA3D-ALP-DES-POZO_1.50_3M_SIN_CC-01

PLANO No. 01/01