

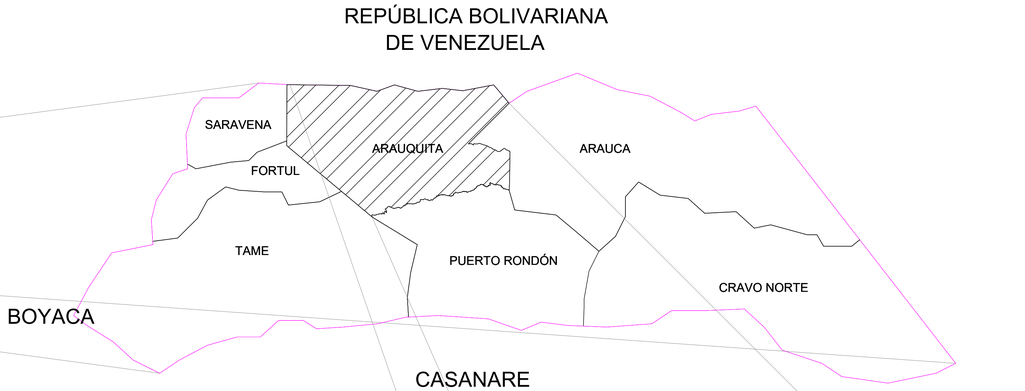

DEPARTAMENTO DE ARAUCA

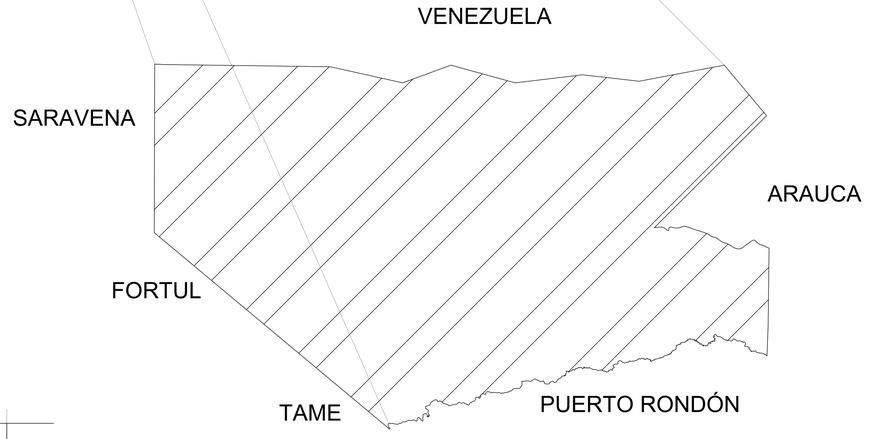

MUNICIPIO DE ARAUQUITA



AREA URBANA MUNICIPIO DE ARAUQUITA

UBICACIÓN DE LA CANCHA
MULTIFUNCIONAL DEL BARRIO SAN ISIDRO
7°01'16.19"N 71°25'29.19"O
Carrera 4 - Calle 14

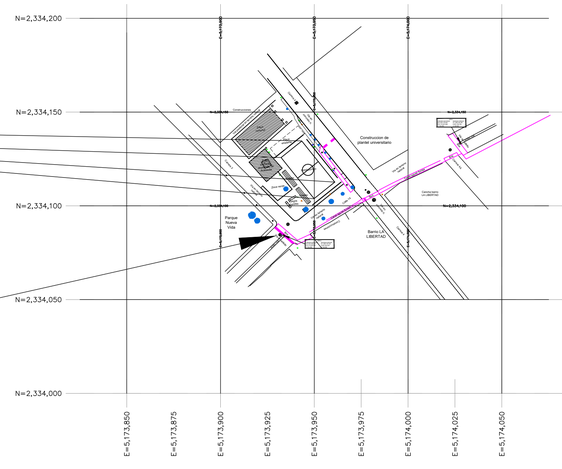

CANCHA MULTIFUNCIONAL DEL BARRIO SAN ISIDRO

Alcaldía de Arauquita

ALCALDIA DE ARAUQUITA

CONTIENE: LOCALIZACIÓN DEL PROYECTO

DISEÑO: WILSON ANEIRO NAVARRO CONTRERAS, Topografo U.T.S LIC. 01-3656 C.P. N.T.

VoBo: DIOMAR ELIDEY MONTAÑEZ CARREÑO, SECRETARIA DE EDUCACIÓN, CULTURA Y DEPORTE, UNIDAD EJECUTORA

ESCALA: S/E

OBJETO: MEJORAMIENTO DE CANCHA MULTIFUNCIONAL EN LA CARRERA 4 CON CALLE 14 EN EL BARRIO SAN ISIDRO, MUNICIPIO DE ARAUQUITA, DEPARTAMENTO DE ARAUCA.

LOCALIZACIÓN: CANCHA MULTIFUNCIONAL DEL BARRIO SAN ISIDRO

DIBUJO: WILSON ANEIRO NAVARRO CONTRERAS, Topografo U.T.S LIC. 01-3656 C.P. N.T.

VoBo: NELSON FABIAN TRASLAVIÑA LOPEZ, JEFE DE OBRAS E INTERVENTORIAS

FECHA: MAYO 2026

PLANO No.: L-01, 1 DE 1



Construccion de plantel universitario

GPS-1

ORIGEN NACIONAL	MAGNAS SIRGAS
N-2,334,133.623	N-1,268,194.250
E-5,174,027.698	E-961,728.795
Z-154.659	Z-150.659

GPS-2

ORIGEN NACIONAL	MAGNAS SIRGAS
N-2,334,084.231	N-1,268,145.222
E-5,173,933.787	E-961,634.640
Z-154.695	Z-150.695

CONVENCIONES

- Pozos
- Box y canales de drenaje
- Rejilla o sumideros
- Estacion topografica
- Arboles
- Poste de redes elect.
- Via vehicular
- Paramentos

Alcaldía de Arauquita	ALCALDIA DEL MUNICIPIO DE ARAUQUITA	CONTIENE: PLANO DE LOCALIZACIÓN DEL PROYECTO	LEVANTO: WILSON ANEIRO NAVARRO CONTRERAS Top. UTS. Lic. N° 01-0732 C.P.N.T:	Vo Bo: DIOMAR ELIDEY MONTAÑEZ CARREÑO SECRETARIA DE EDUCACIÓN, CULTURA Y DEPORTE	ESCALA: 1:150	PLANO No. LOC-01
	OBJETO: MEJORAMIENTO DE CANCHA MULTIFUNCIONAL EN LA CARRERA 4 CON CALLE 14 EN EL BARRIO SAN ISIDRO, MUNICIPIO DE ARAUQUITA, DEPARTAMENTO DE ARAUCA.	LOCALIZACIÓN: CARRERA 4 CON CALLE 14, BARRIO SAN ISIDRO MUNICIPIO DE ARAUQUITA DEPARTAMENTO DE ARAUCA	DIBUJO: WILSON ANEIRO NAVARRO CONTRERAS Top. UTS. Lic. N° 01-0732 C.P.N.T:	Vo Bo: NELSON FABIAN TRASLAVIÑA LOPEZ JEFE DE OBRAS E INTERVENTORIAS	FECHA: MAYO 2026	CONSECUTIVO: 1 DE 1

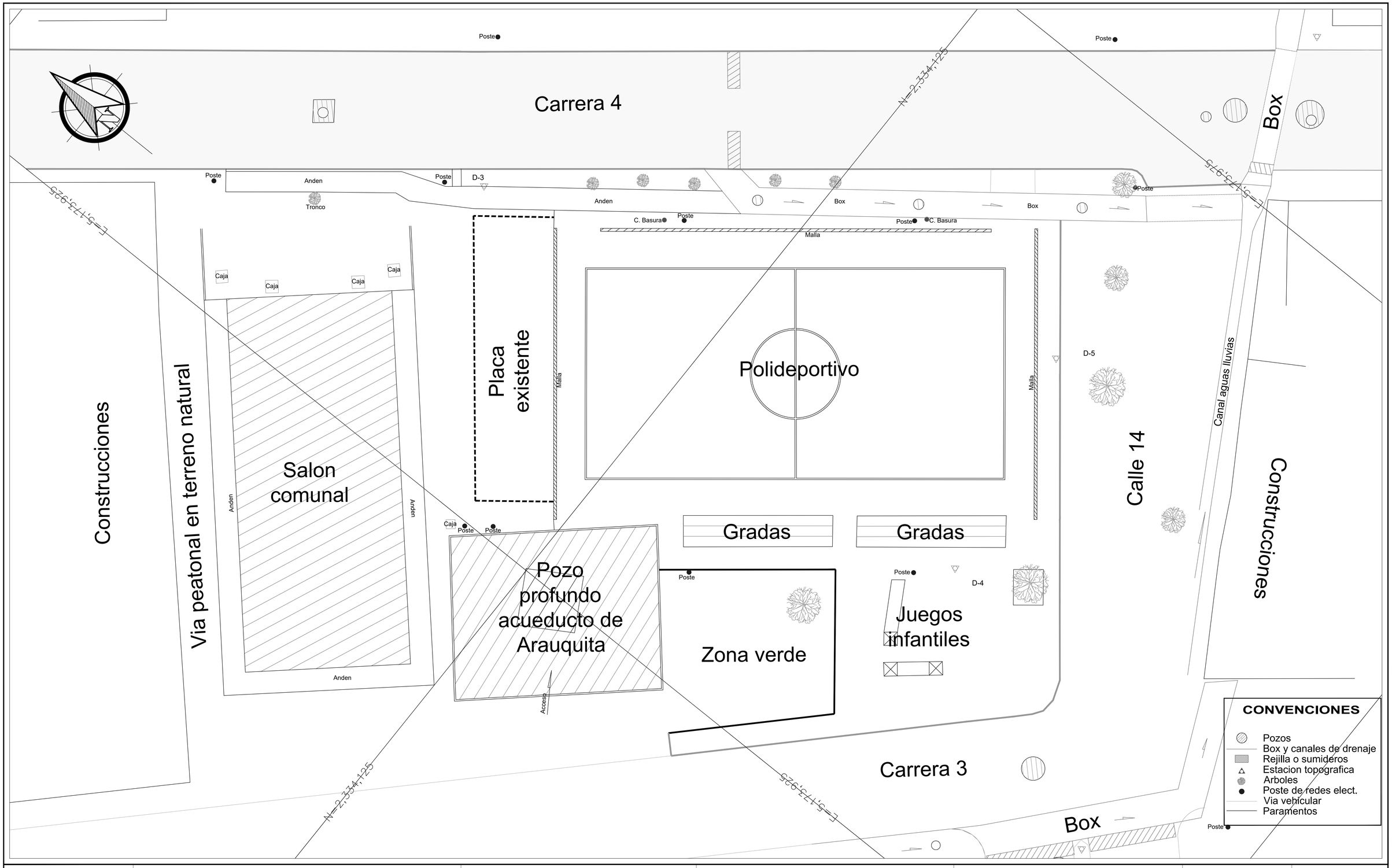

Alcaldía de Arauquita

ALCALDIA DEL MUNICIPIO DE ARAUQUITA

CONTIENE: LEVANTAMIENTO TOPOGRAFICO POLIDEPORTIVO

LEVANTO: WILSON ANEIRO NAVARRO CONTRERAS, Top. UTS. Lic. N° 01-0732 C.P.N.T:

Vo Bo: DIOMAR ELIDEY MONTAÑEZ CARREÑO, SECRETARIA DE EDUCACIÓN, CULTURA Y DEPORTE

ESCALA: 1:100

PLANO No. TOP-01

OBJETO: MEJORAMIENTO DE CANCHA MULTIFUNCIONAL EN LA CARRERA 4 CON CALLE 14 EN EL BARRIO SAN ISIDRO, MUNICIPIO DE ARAUQUITA, DEPARTAMENTO DE ARAUCA.

LOCALIZACIÓN: CARRERA 4 CON CALLE 14, BARRIO SAN ISIDRO MUNICIPIO DE ARAUQUITA DEPARTAMENTO DE ARAUCA

DIBUJO: WILSON ANEIRO NAVARRO CONTRERAS, Top. UTS. Lic. N° 01-0732 C.P.N.T:

Vo Bo: NELSON FABIAN TRASLAVIÑA LOPEZ, JEFE DE OBRAS E INTERVENTORIAS

FECHA: MAYO 2026

CONSECUTIVO: 1 DE 1