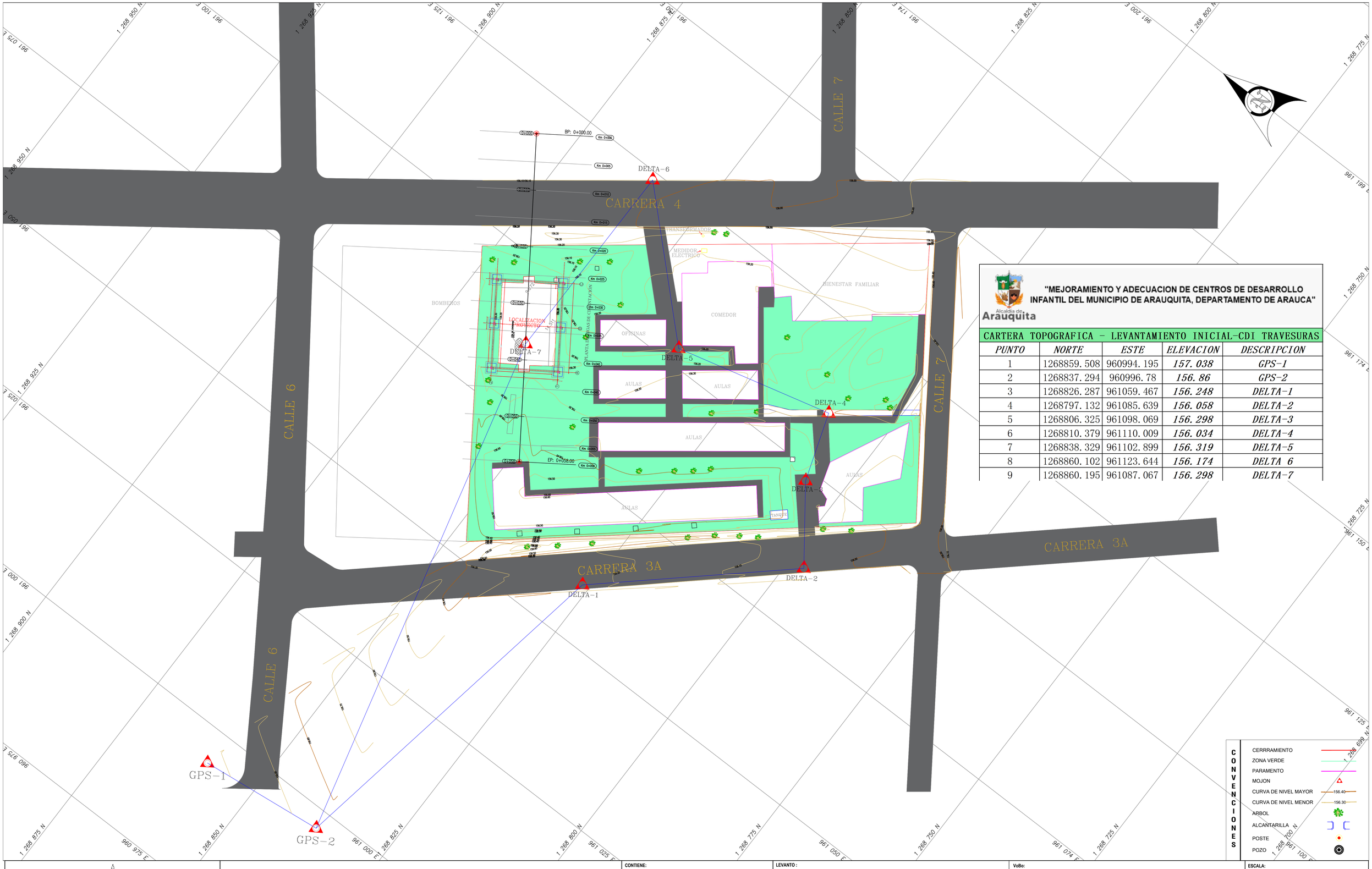

"MEJORAMIENTO Y ADECUACION DE CENTROS DE DESARROLLO INFANTIL DEL MUNICIPIO DE ARAUQUITA, DEPARTAMENTO DE ARAUCA"

Alcaldía de Arauquita

CARTERA TOPOGRAFICA - LEVANTAMIENTO INICIAL-CDI TRAVESURAS

PUNTO	NORTE	ESTE	ELEVACION	DESCRIPCION
1	1268859.508	960994.195	157.038	GPS-1
2	1268837.294	960996.78	156.86	GPS-2
3	1268826.287	961059.467	156.248	DELTA-1
4	1268797.132	961085.639	156.058	DELTA-2
5	1268806.325	961098.069	156.298	DELTA-3
6	1268810.379	961110.009	156.034	DELTA-4
7	1268838.329	961102.899	156.319	DELTA-5
8	1268860.102	961123.644	156.174	DELTA 6
9	1268860.195	961087.067	156.298	DELTA-7

Alcaldía de Arauquita

ALCALDIA DE ARAUQUITA

OBJETO:
"MEJORAMIENTO Y ADECUACIÓN DE CENTROS DE DESARROLLO INFANTIL DEL MUNICIPIO DE ARAUQUITA,DEPARTAMENTO DE ARAUCA"

CONTIENE: PLANO PLANI-ALTIMETRICO

LOCALIZACIÓN: CENTRO DE DESARROLLO INFANTIL TRAVESURAS ARAUQUITA-ARAUCA

LEVANTO : CAMILO ROJAS OCAMPO, TOPÓGRAFO, L.P No. 01-22509

DIBUJO: CAMILO ROJAS OCAMPO, TOPÓGRAFO, L.P No. 01-22509

VoBo: ANGIEE PAOLA PORRAS ARDILA, SECRETARIA DE LA MUJER Y DESARROLLO SOCIAL, UNIDAD EJECUTORA

VoBo: NELSON FABIAN TRASLAVIÑA LOPEZ, JEFE DE OBRAS E INTERVENTORÍAS

ESCALA: 1:250

FECHA: JULIO DE 2026

PLANCHA No.: 01 DE 02

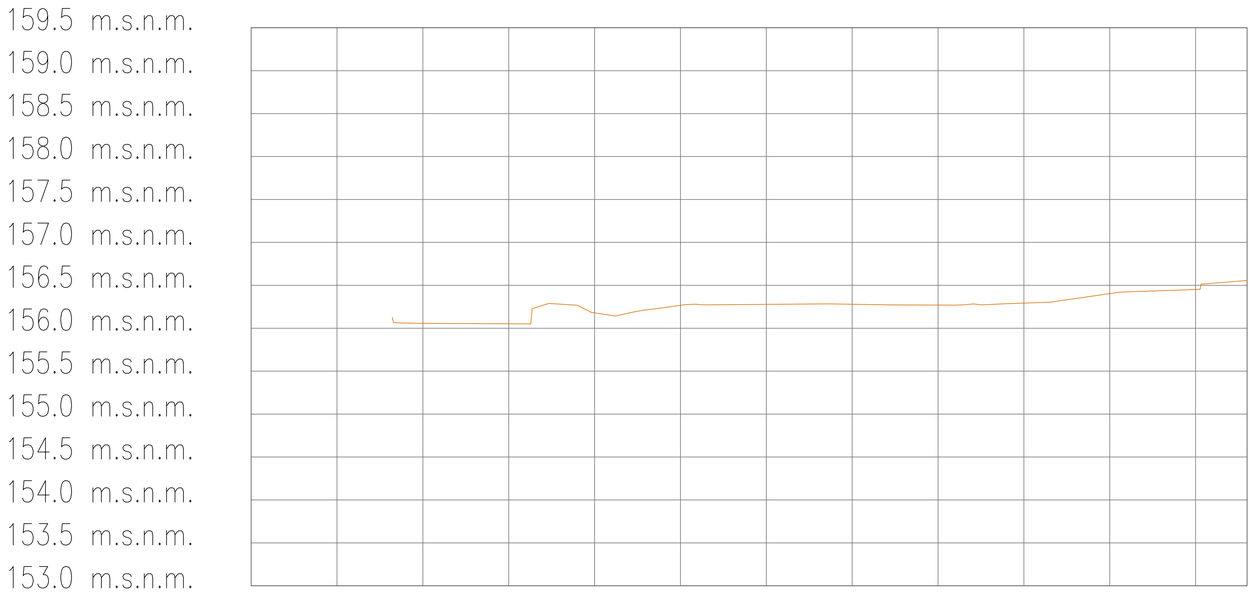

ABSCISA	0+000	0+005	0+010	0+015	0+020	0+025	0+030	0+035	0+040	0+045	0+050	0+055	0+058
COTA TERRENO NATURAL			156.057	156.052	156.179	156.267	156.278	156.280	156.270	156.293	156.404	156.451	156.556

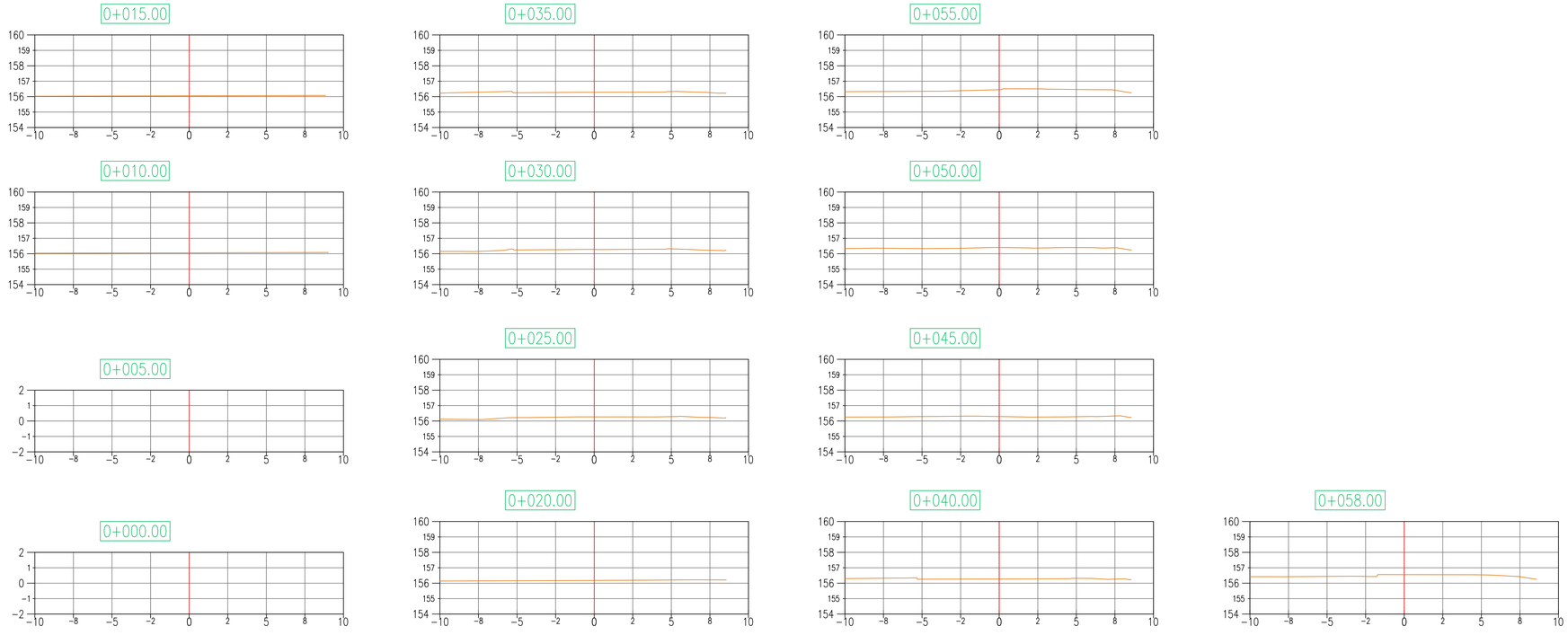

Alcaldía de Arauquita

ALCALDIA DE ARAUQUITA

OBJETO:
"MEJORAMIENTO Y ADECUACIÓN DE CENTROS DE DESARROLLO INFANTIL DEL MUNICIPIO DE ARAUQUITA,DEPARTAMENTO DE ARAUCA"

CONTIENE: PLANO SECCIONES TRANSVERSALES

LOCALIZACIÓN: CENTRO DE DESARROLLO INFANTIL TRAVESURAS ARAUQUITA-ARAUCA

LEVANTO : CAMILO ROJAS OCAMPO, TOPÓGRAFO, L.P No. 01-22509

DIBUJO: CAMILO ROJAS OCAMPO, TOPÓGRAFO, L.P No. 01-22509

VoBo: ANGIEE PAOLA PORRAS ARDILA, SECRETARIA DE LA MUJER Y DESARROLLO SOCIAL, UNIDAD EJECUTORA

VoBo: NELSON FABIAN TRASLAVIÑA LOPEZ, JEFE DE OBRAS E INTERVENTORÍAS

ESCALA: 1:150

FECHA: JULIO DE 2026

PLANCHA No.: 02 DE 02