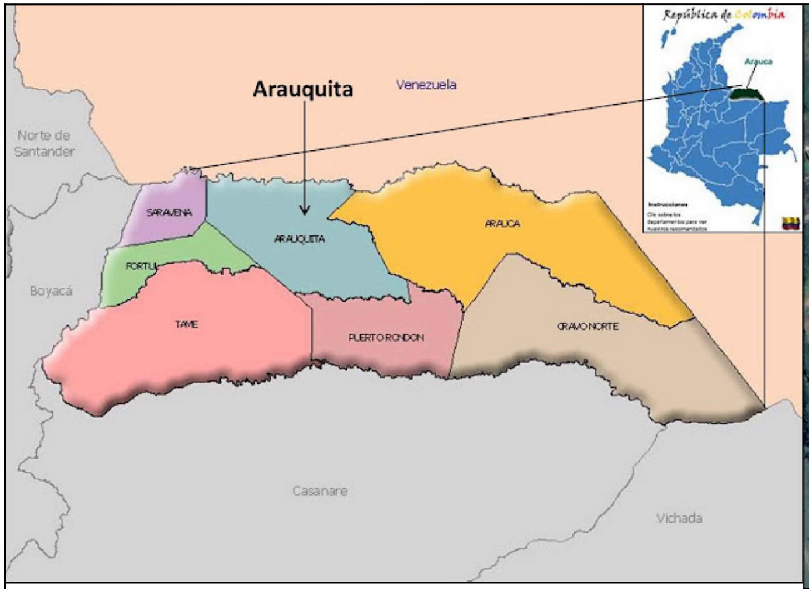


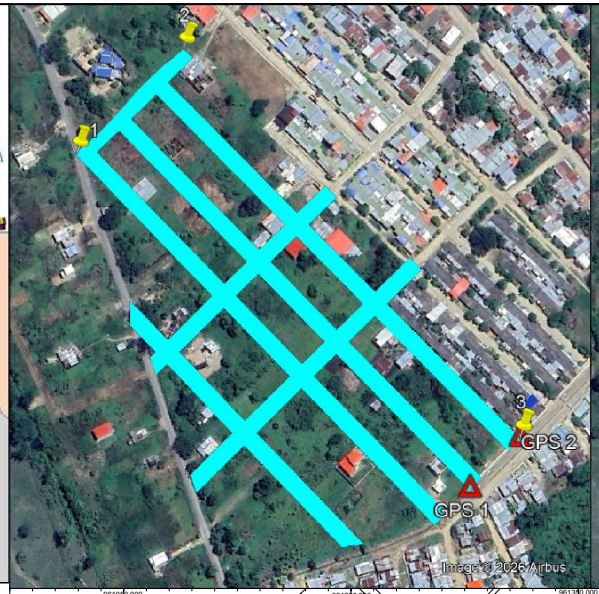





| COORDENADAS GPS MONUMENRADO | | | | |
|---|---|---|---|---|
| PUNTOS | NORTE | ESTE | ALTURA | DESCRIPCION |
| 1 | 2 333 972.91813 | 5 173 794.50369 | 155.04793 | GPS-1 |
| 2 | 2 334 009.90385 | 5 173 831.80498 | 154.88097 | GPS-2 |

| COORDENADAS GPS MONUMENRADO | | | | |
|---|---|---|---|---|
| PUNTOS | LATITUD | LONGITUD | ALTURA | DESCRIPCION |
| 1 | 7°01'11.42321" N | 71°25'33.59499" O | 153.129 | GPS-1 |
| 2 | 7°01'12.62361" N | 71°25'32.37508" O | 152.960 | GPS-2 |

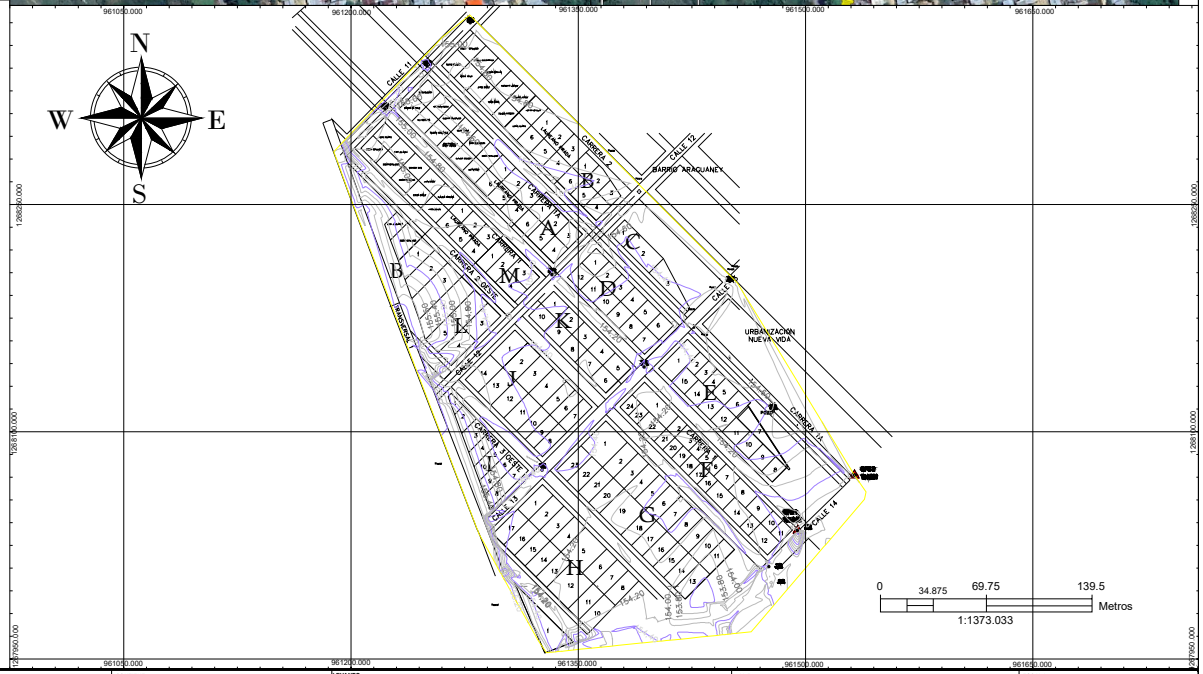


**ALCALDIA DE ARAUQUITA**

| | | | | |
|---|---|---|---|---|
| OBJETO: AMPLIACIÓN DE LAS REDES DE ACUEDUCTO Y ALCANTARILLADO EN EL CASCO URBANO DEL MUNICIPIO DE ARAUQUITA, DEPARTAMENTO DE ARAUCA | CONTIENE: PLANTA PERFIL | LEVANTO: Roque Yarley Rangel Quintero, TOPÓGRAFO, L.P No. 01-19368 | VoBo: DAYANA YINETH PINZON CAÑAS, SECRETARIA DE DESARROLLO ECONÓMICO Y MEDIO AMBIENTE, UNIDAD EJECUTORA | ESCALA: 1:300 |
| | LOCALIZACIÓN: CUIDAD JARDIN | DIBUJO: Roque Yarley Rangel Quintero, TOPÓGRAFO, L.P No. 01-19368 | VoBo: NELSON FABIAN TRASLAVIÑA LOPEZ, JEFE DE OBRAS E INTERVENTORÍAS | FECHA: AGOSTO DE 2026 / PLANCHA No.: 1:1 |

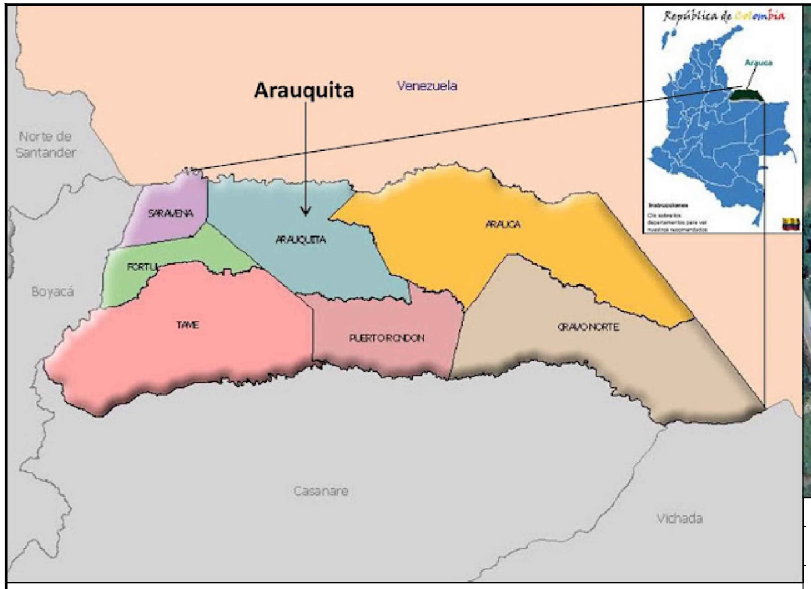





| COORDENADAS GPS MONUMENRADO | | | | |
|---|---|---|---|---|
| PUNTOS | NORTE | ESTE | ALTURA | DESCRIPCION |
| 1 | 2 333 972.91813 | 5 173 794.50369 | 155.04793 | GPS-1 |
| 2 | 2 334 009.90385 | 5 173 831.80498 | 154.88097 | GPS-2 |

| COORDENADAS GPS MONUMENRADO | | | | |
|---|---|---|---|---|
| PUNTOS | LATITUD | LONGITUD | ALTURA | DESCRIPCION |
| 1 | 7°01'11.42321" N | 71°25'33.59499" O | 153.129 | GPS-1 |
| 2 | 7°01'12.62361" N | 71°25'32.37508" O | 152.960 | GPS-2 |

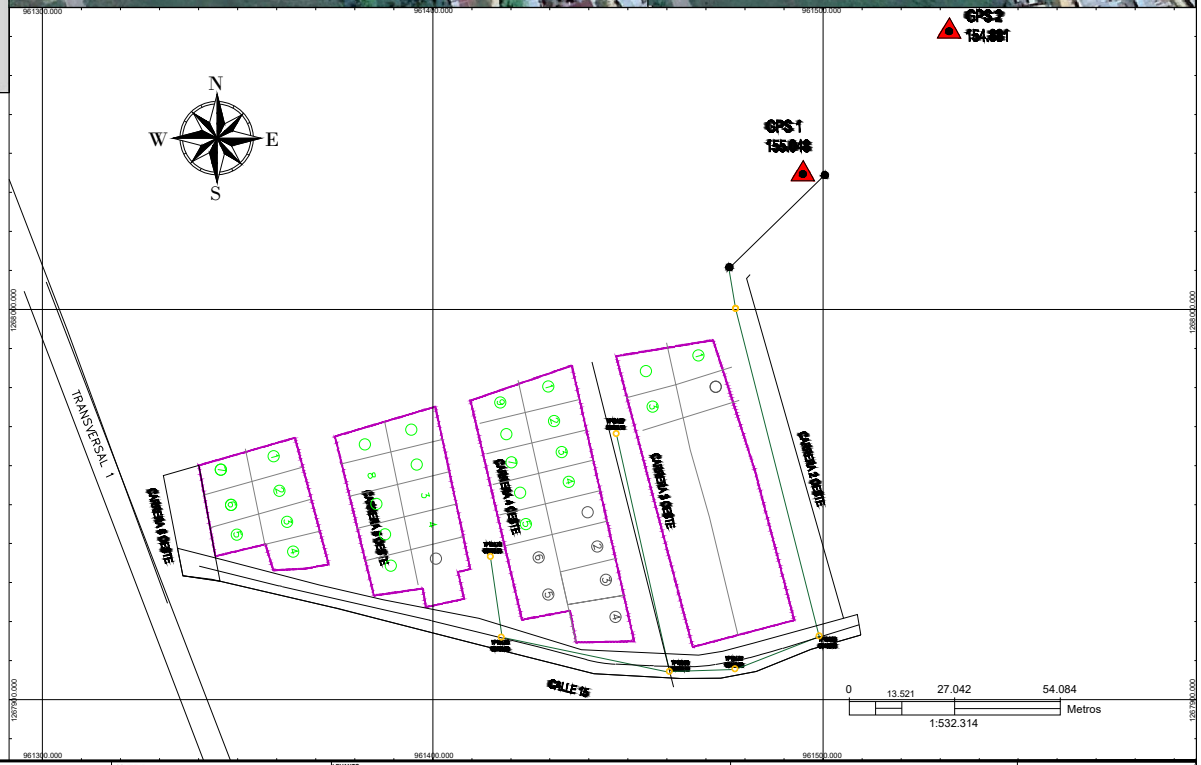


**ALCALDIA DE ARAUQUITA**

| | | | | |
|---|---|---|---|---|
| OBJETO: AMPLIACIÓN DE LAS REDES DE ACUEDUCTO Y ALCANTARILLADO EN EL CASCO URBANO DEL MUNICIPIO DE ARAUQUITA, DEPARTAMENTO DE ARAUCA | CONTIENE: PLANTA PERFIL | LEVANTO: Roque Yarley Rangel Quintero, TOPÓGRAFO, L.P No. 01-19368 | VoBo: DAYANA YINETH PINZÓN CAÑAS, SECRETARIA DE DESARROLLO ECONÓMICO Y MEDIO AMBIENTE, UNIDAD EJECUTORA | ESCALA: 1:532.314 |
| | LOCALIZACIÓN: 26 DE OCTUBRE | DIBUJO: Roque Yarley Rangel Quintero, TOPÓGRAFO, L.P No. 01-19368 | VoBo: NELSON FABIAN TRASLAVIÑA LOPEZ, JEFE DE OBRAS E INTERVENTORÍAS | FECHA: AGOSTO DE 2026 / PLANCHA No.: 1:1 |