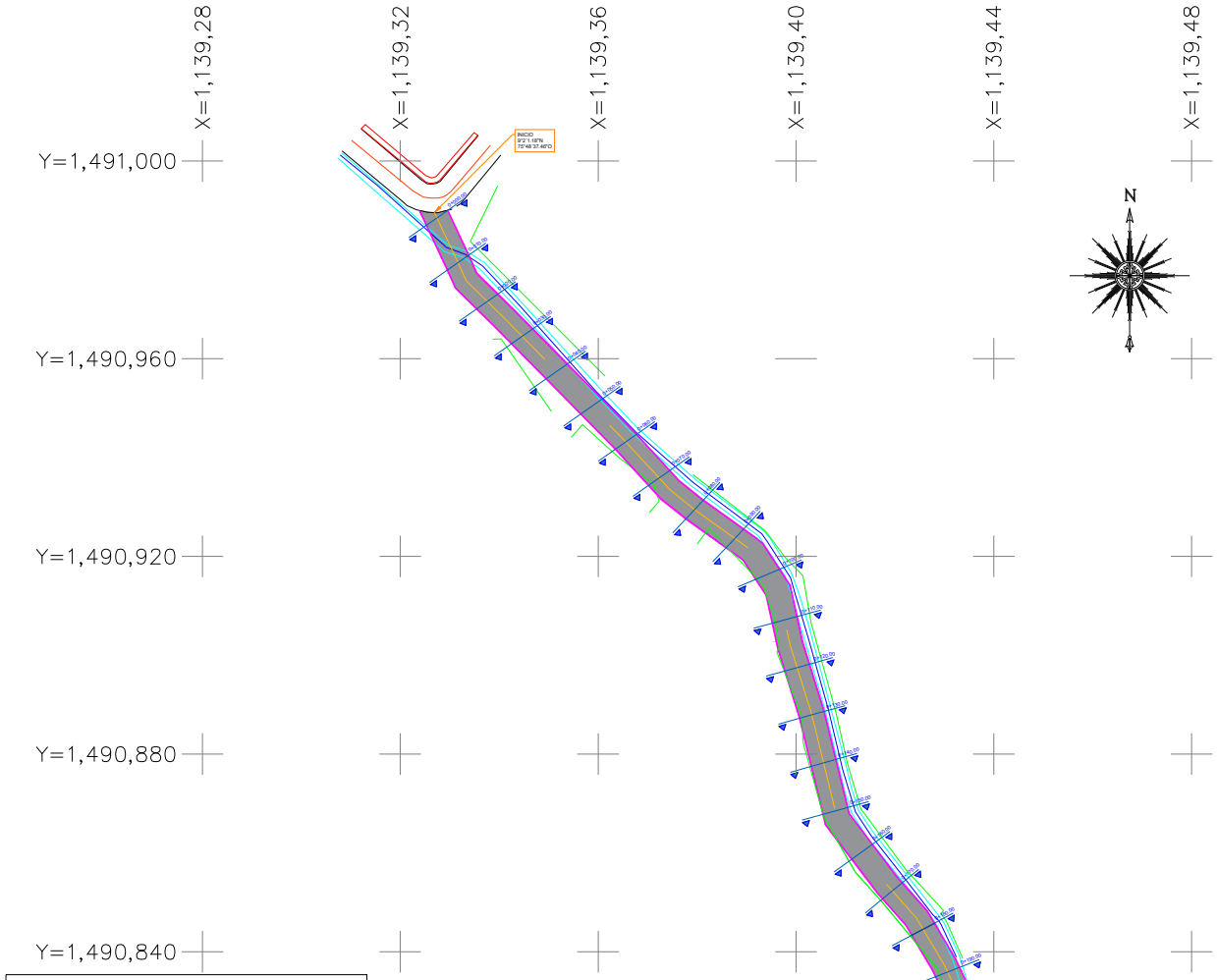

PROYECCIÓN CARTOGRÁFICA
TRANSVERSE MERCATOR
SISTEMA DE COORDENADAS
MAGNA SIRGAS / Colombia West Zone
CÓDIGO EPSG 3115
LATITUD= 9°01'59.59"
LONGITUD= -75°48"35.87"

PLANTA GENERAL CALLE 13

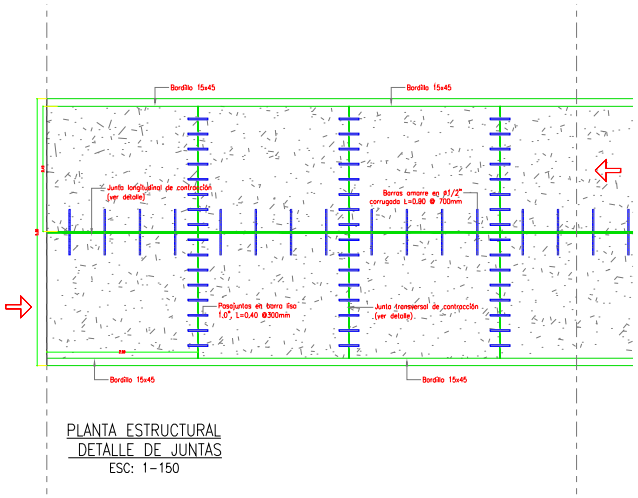

PLANTA ESTRUCTURAL
DETALLE DE JUNTAS
ESC: 1-150

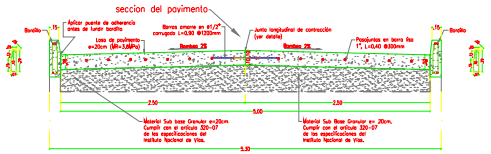

SECCIÓN DE PAVIMENTO TIPO 2
ESC: 1-10

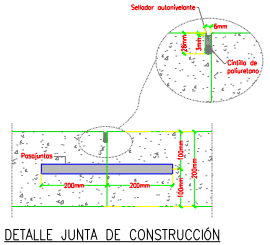

DETALLE JUNTA DE CONSTRUCCIÓN
ESC: 1-5

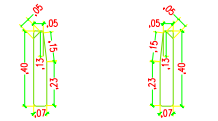

DETALLE DE DESPIECE DEL ACERO DEL BORDILLO
ESC: SIN ESCALA

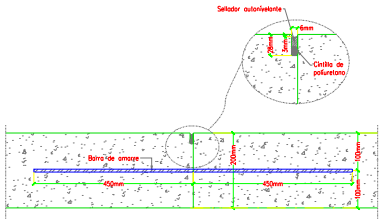

DETALLE DE JUNTA LONGITUDINAL
ESC: 1-5

COTORRA

MUNICIPIO DE
COTORRA-CÓRDOBA

CONTIENE:

PLANO DE CONSTRUCCION GENERAL Y DE DETALLES .CALLE 13- COTORRA

INGENIERO:

JOSE JOAQUÍN LARA RUIZ
MP 13202-19729BLV

ESCALA: 1:1000

FECHA: JULIO 2025

OBSERVACIONES:

REVISÓ:

PLANO: 4/4