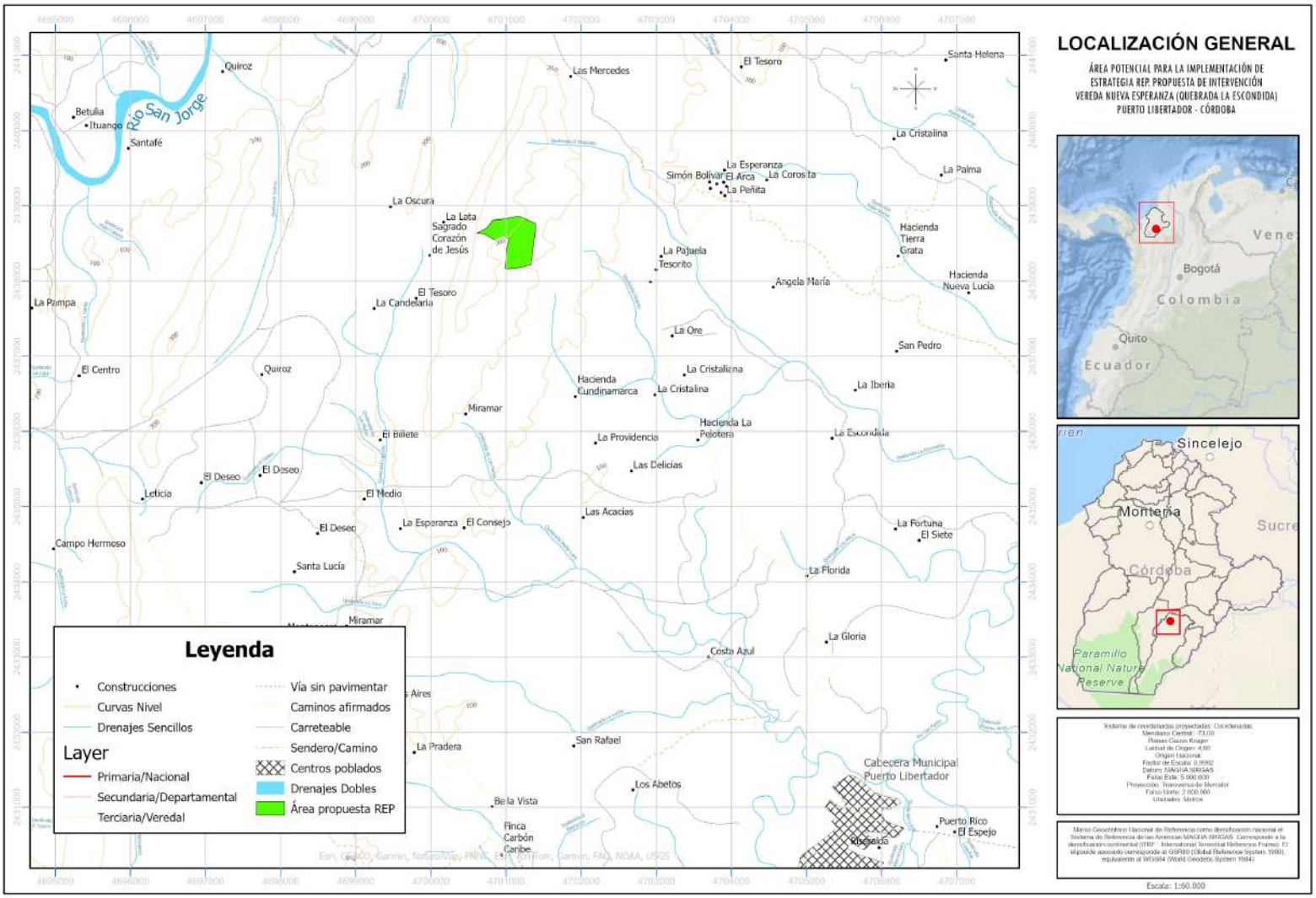
LOCALIZACIÓN GENERAL
ÁREA POTENCIAL PARA LA IMPLEMENTACIÓN DE ESTRATEGIA REP. PROPUESTA DE INTERVENCIÓN
VEREDA NUEVA ESPERANZA (QUEBRADA LA ESCONDIDA)
PUERTO LIBERTADOR - CÓRDOBA
Leyenda
Construcciones
Curvas Nivel
Drenajes Sencillos
Layer
Primaria/Nacional
Secundaria/Departamental
Terciaria/Veredal
Vía sin pavimentar
Caminos afirmados
Carreteable
Sendero/Camino
Centros poblados
Drenajes Dobles
Área propuesta REP
Río San Jorge
Quiroz
Las Mercedes
El Tesoro
Santa Helena
Betulia
Ituango
Santafé
La Cristalina
La Esperanza
Simón Bolívar
El Arca
La Corosita
La Peñita
La Palma
La Oscura
La Lata
Sagrado Corazón de Jesús
Hacienda Tierra Grata
La Pajuela
Tesorito
Angela María
Hacienda Nueva Lucía
La Pampa
El Tesoro
La Candelaria
La Ore
San Pedro
El Centro
Quiroz
Hacienda Cundinamarca
La Cristalina
La Cristalina
La Iberia
Miramar
El Billete
La Providencia
Hacienda La Pelotera
La Escondida
El Deseo
El Deseo
Las Delicias
Leticia
El Medio
Las Acacias
El Deseo
La Esperanza
El Consejo
La Fortuna
El Siete
Campo Hermoso
Santa Lucía
La Florida
Miramar
La Gloria
Costa Azul
La Pradera
San Rafael
Cabecera Municipal Puerto Libertador
Los Abetos
Bela Vista
Finca Carbón Caribe
Puerto Rico
El Espejo
Riosucio
Bogotá
Colombia
Quito
Ecuador
Sincelejo
Montería
Córdoba
Sucre
Paramillo National Natural Reserve
Escala: 1:60.000

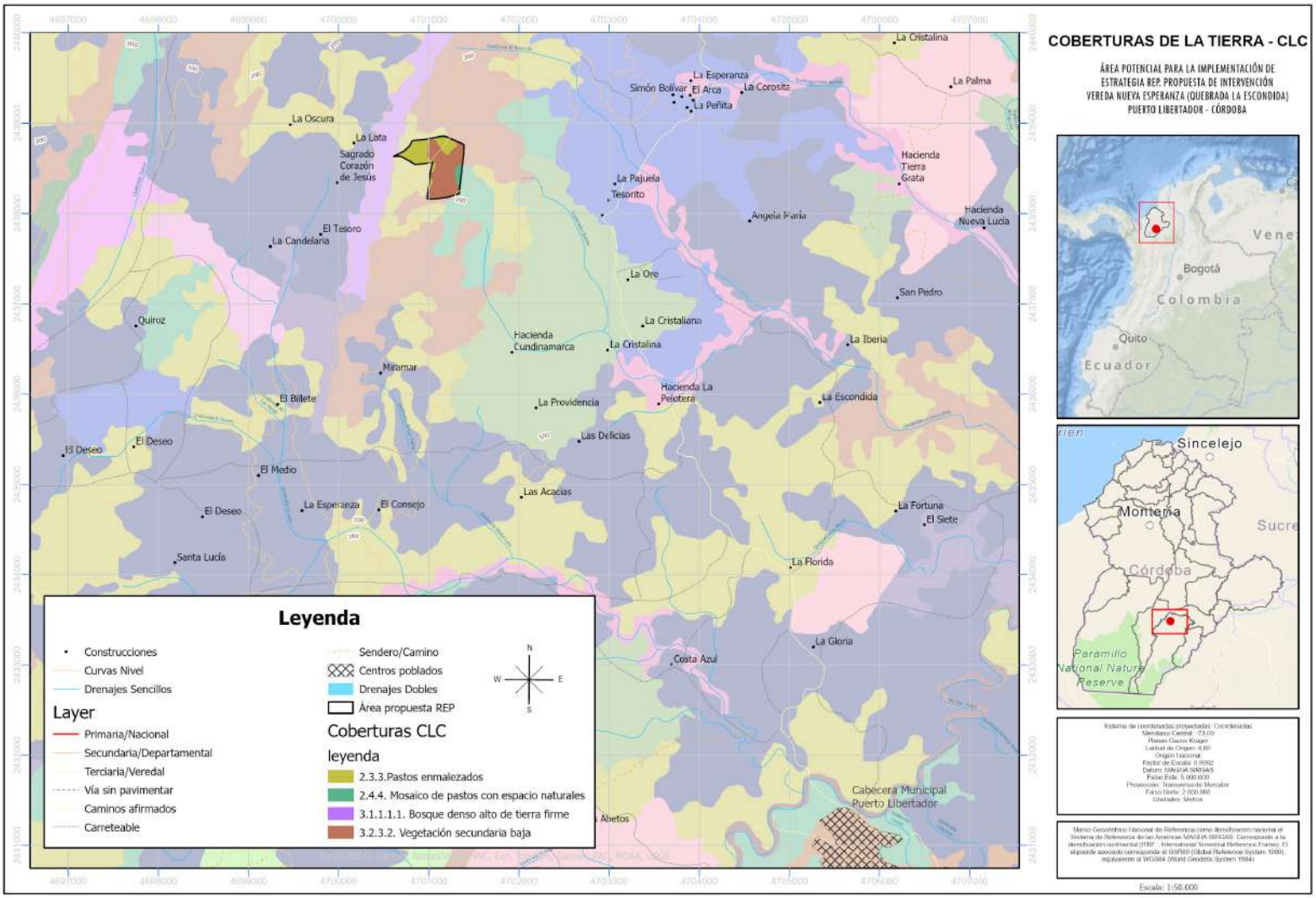
COBERTURAS DE LA TIERRA - CLC
ÁREA POTENCIAL PARA LA IMPLEMENTACIÓN DE ESTRATEGIA REP: PROPUESTA DE INTERVENCIÓN
VEREDA NUEVA ESPERANZA (QUEBRADA LA ESCONDIDA)
PUERTO LIBERTADOR - CÓRDOBA
Leyenda
Construcciones
Curvas Nivel
Drenajes Sencillos
Layer
Primaria/Nacional
Secundaria/Departamental
Terciaria/Veredal
Vía sin pavimentar
Caminos afirmados
Carreteable
Sendero/Camino
Centros poblados
Drenajes Dobles
Área propuesta REP
Coberturas CLC
leyenda
2.3.3.Pastos enmalezados
2.4.4. Mosaico de pastos con espacio naturales
3.1.1.1.1. Bosque denso alto de tierra firme
3.2.3.2. Vegetación secundaria baja
N
W
E
S
La Cristalina
La Esperanza
Simón Bolívar
El Arca
La Corosito
La Peñita
La Palma
La Oscura
La Lata
Sagrado Corazón de Jesús
Hacienda Tierra Grata
La Pajuela
Tesorito
Angela Maria
Hacienda Nueva Lucía
El Tesoro
La Candelaria
La Ore
San Pedro
Quiroz
La Cristaliana
Hacienda Cundinamarca
La Cristalina
La Iberia
Miramar
El Billete
Hacienda La Pelotera
La Providencia
La Escondida
El Deseo
El Deseo
Las Delicias
El Medio
Las Acacias
El Deseo
La Esperanza
El Consejo
La Fortuna
El Siete
Santa Lucía
La Florida
La Gloria
Costa Azul
Cabecera Municipal Puerto Libertador
Abetos
Bogotá
Colombia
Quito
Ecuador
Sincelejo
Montería
Córdoba
Sucre
Paramillo National Natural Reserve
Escala: 1:50.000

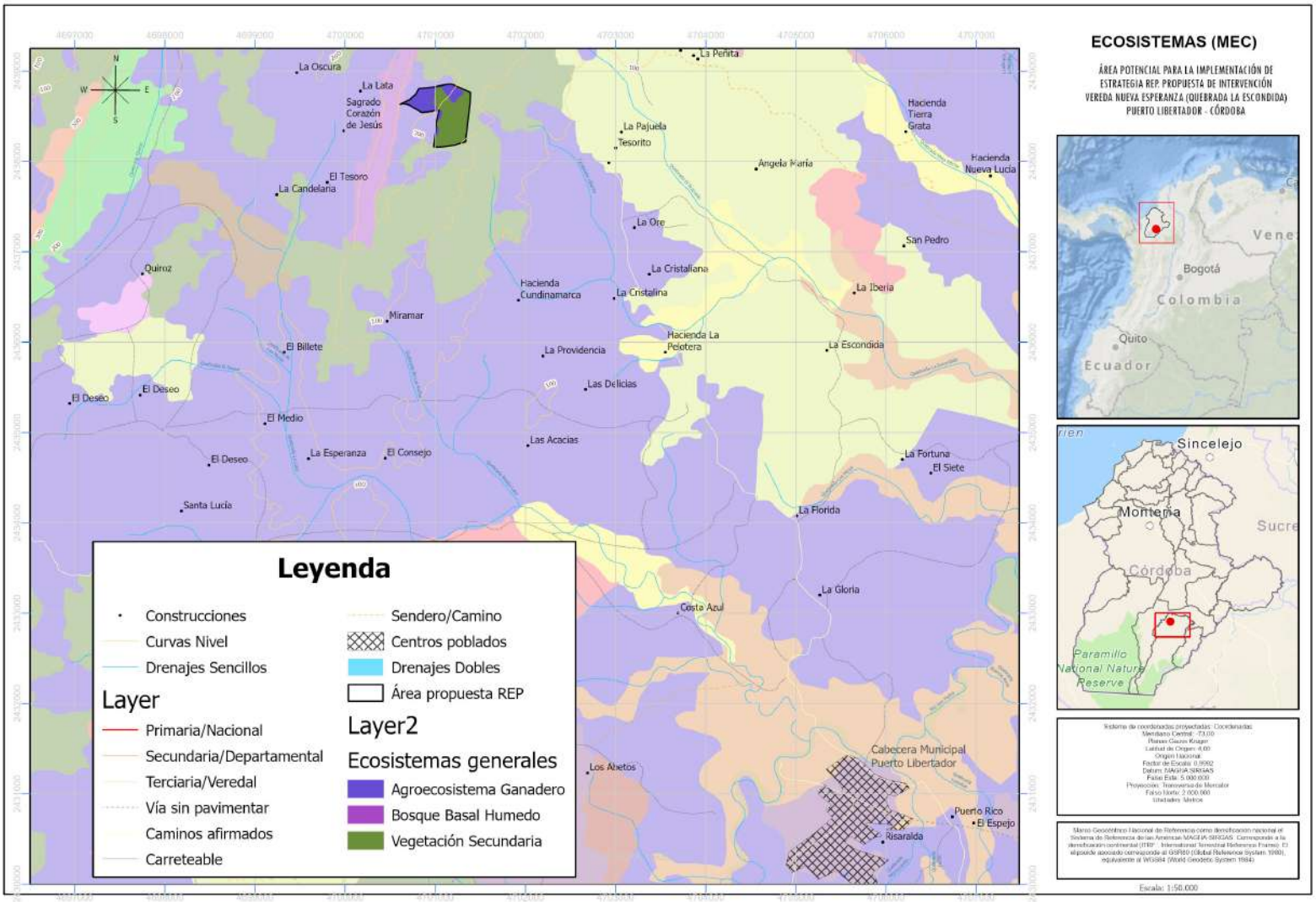
ECOSISTEMAS (MEC)
ÁREA POTENCIAL PARA LA IMPLEMENTACIÓN DE ESTRATEGIA REP. PROPUESTA DE INTERVENCIÓN
VEREDA NUEVA ESPERANZA (QUEBRADA LA ESCONDIDA)
PUERTO LIBERTADOR - CÓRDOBA
Leyenda
Construcciones
Curvas Nivel
Drenajes Sencillos
Layer
Primaria/Nacional
Secundaria/Departamental
Terciaria/Veredal
Vía sin pavimentar
Caminos afirmados
Carreteable
Sendero/Camino
Centros poblados
Drenajes Dobles
Área propuesta REP
Layer2
Ecosistemas generales
Agroecosistema Ganadero
Bosque Basal Humedo
Vegetación Secundaria
La Oscura
La Lata
Sagrado Corazón de Jesús
La Peñita
Hacienda Tierra Grata
La Pajuela
Tesorito
Angela María
Hacienda Nueva Lucía
El Tesoro
La Candelaria
La Ore
San Pedro
Quiroz
La Cristaliana
La Cristalina
Hacienda Cundinamarca
La Iberia
Miramar
El Billete
La Providencia
Hacienda La Pelotera
La Escondida
Las Delicias
El Deseo
El Medio
Las Acacias
La Esperanza
El Consejo
La Fortuna
El Siete
Santa Lucía
La Florida
La Gloria
Costa Azul
Cabecera Municipal Puerto Libertador
Los Abetos
Puerto Rico
El Espejo
Risaralda
Bogotá
Colombia
Quito
Ecuador
Sincelejo
Montería
Córdoba
Sucre
Paramillo National Natural Reserve
Escala: 1:50.000

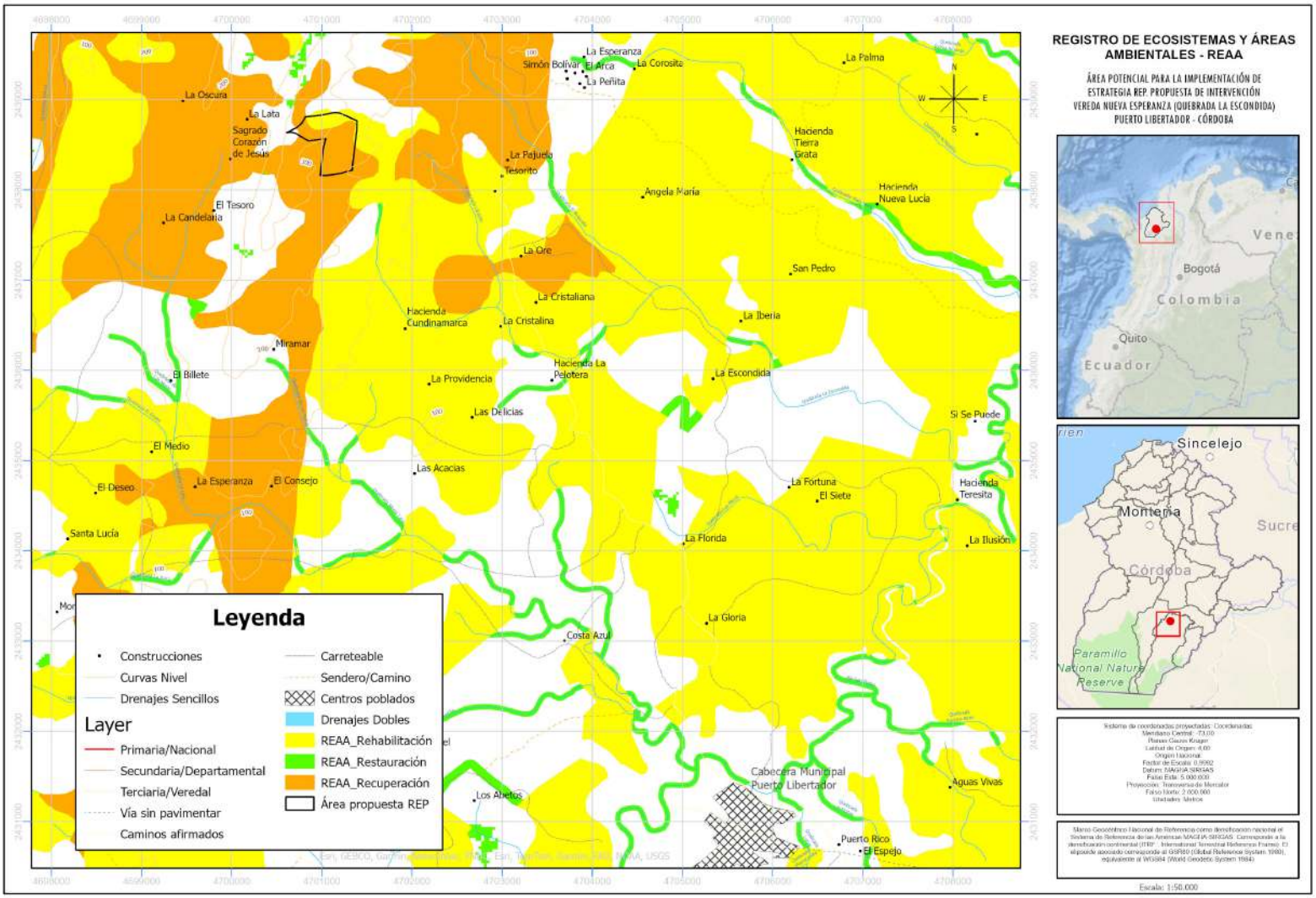
REGISTRO DE ECOSISTEMAS Y ÁREAS AMBIENTALES - REAA
ÁREA POTENCIAL PARA LA IMPLEMENTACIÓN DE ESTRATEGIA REP. PROPUESTA DE INTERVENCIÓN
VEREDA NUEVA ESPERANZA (QUEBRADA LA ESCONDIDA)
PUERTO LIBERTADOR - CÓRDOBA
Leyenda
Construcciones
Curvas Nivel
Drenajes Sencillos
Layer
Primaria/Nacional
Secundaria/Departamental
Terciaria/Veredal
Vía sin pavimentar
Caminos afirmados
Carreteable
Sendero/Camino
Centros poblados
Drenajes Dobles
REAA_Rehabilitación
REAA_Restauración
REAA_Recuperación
Área propuesta REP
La Esperanza
Simón Bolívar
El Arca
La Corosita
La Peñita
La Palma
La Oscura
La Lata
Sagrado Corazón de Jesús
Hacienda Tierra Grata
La Pajuela
Tesorito
Angela María
Hacienda Nueva Lucía
El Tesoro
La Candelaria
La Ore
San Pedro
La Cristaliana
Hacienda Cundinamarca
La Cristalina
La Iberia
Miramar
El Billete
La Providencia
Hacienda La Pelotera
La Escondida
Las Delicias
Si Se Puede
El Medio
Las Acacias
El Deseo
La Esperanza
El Consejo
La Fortuna
El Siete
Hacienda Teresita
Santa Lucía
La Florida
La Ilusión
La Gloria
Costa Azul
Cabecera Municipal Puerto Libertador
Aguas Vivas
Los Abetos
Puerto Rico
El Espejo
Bogotá
Colombia
Quito
Ecuador
Sincelejo
Montería
Córdoba
Sucre
Paramillo National Natural Reserve
Escala: 1:50.000

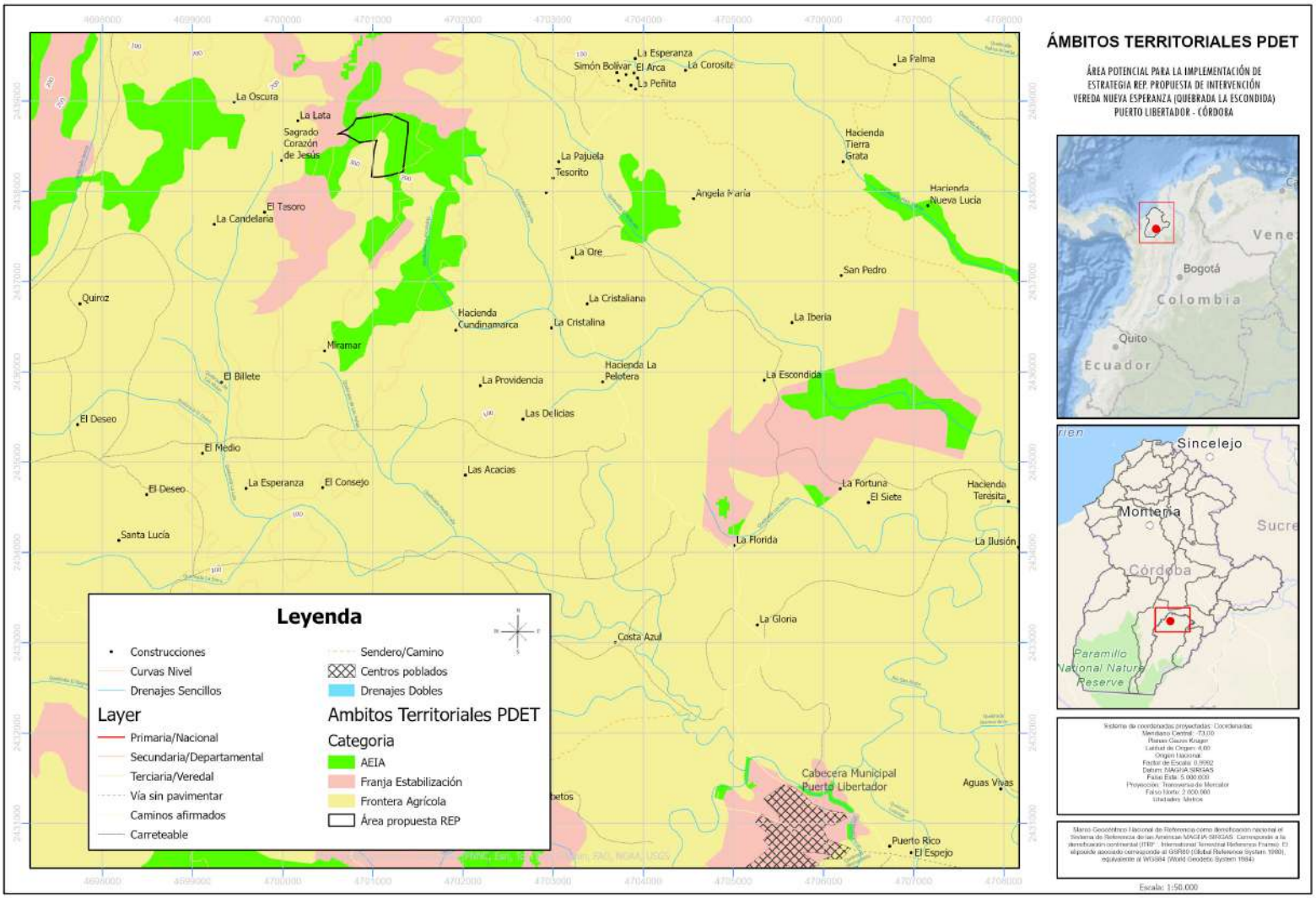
ÁMBITOS TERRITORIALES PDET
ÁREA POTENCIAL PARA LA IMPLEMENTACIÓN DE ESTRATEGIA REP. PROPUESTA DE INTERVENCIÓN VEREDA NUEVA ESPERANZA (QUEBRADA LA ESCONDIDA) PUERTO LIBERTADOR - CÓRDOBA
Leyenda
Construcciones
Curvas Nivel
Drenajes Sencillos
Sendero/Camino
Centros poblados
Drenajes Dobles
Layer
Primaria/Nacional
Secundaria/Departamental
Terciaria/Veredal
Vía sin pavimentar
Caminos afirmados
Carreteable
Ambitos Territoriales PDET
Categoria
AEIA
Franja Estabilización
Frontera Agrícola
Área propuesta REP
La Esperanza
Simón Bolívar
El Arca
La Corosito
La Peñita
La Palma
La Oscura
La Lata
Sagrado Corazón de Jesús
La Pajuela
Tesorito
Hacienda Tierra Grata
Angela María
Hacienda Nueva Lucía
El Tesoro
La Candelaria
La Ore
San Pedro
Quiroz
La Cristaliana
Hacienda Cundinamarca
La Cristalina
La Iberia
Miramar
El Billete
La Providencia
Hacienda La Pelotera
La Escondida
El Deseo
Las Delicias
El Medio
Las Acacias
El Deseo
La Esperanza
El Consejo
La Fortuna
El Siete
Hacienda Teresita
Santa Lucía
La Florida
La Ilusión
La Gloria
Costa Azul
Cabecera Municipal Puerto Libertador
Aguas Vivas
Puerto Rico
El Espejo
Bogotá
Colombia
Quito
Ecuador
Sincelejo
Montería
Córdoba
Sucre
Paramillo National Natural Reserve
Escala: 1:50.000

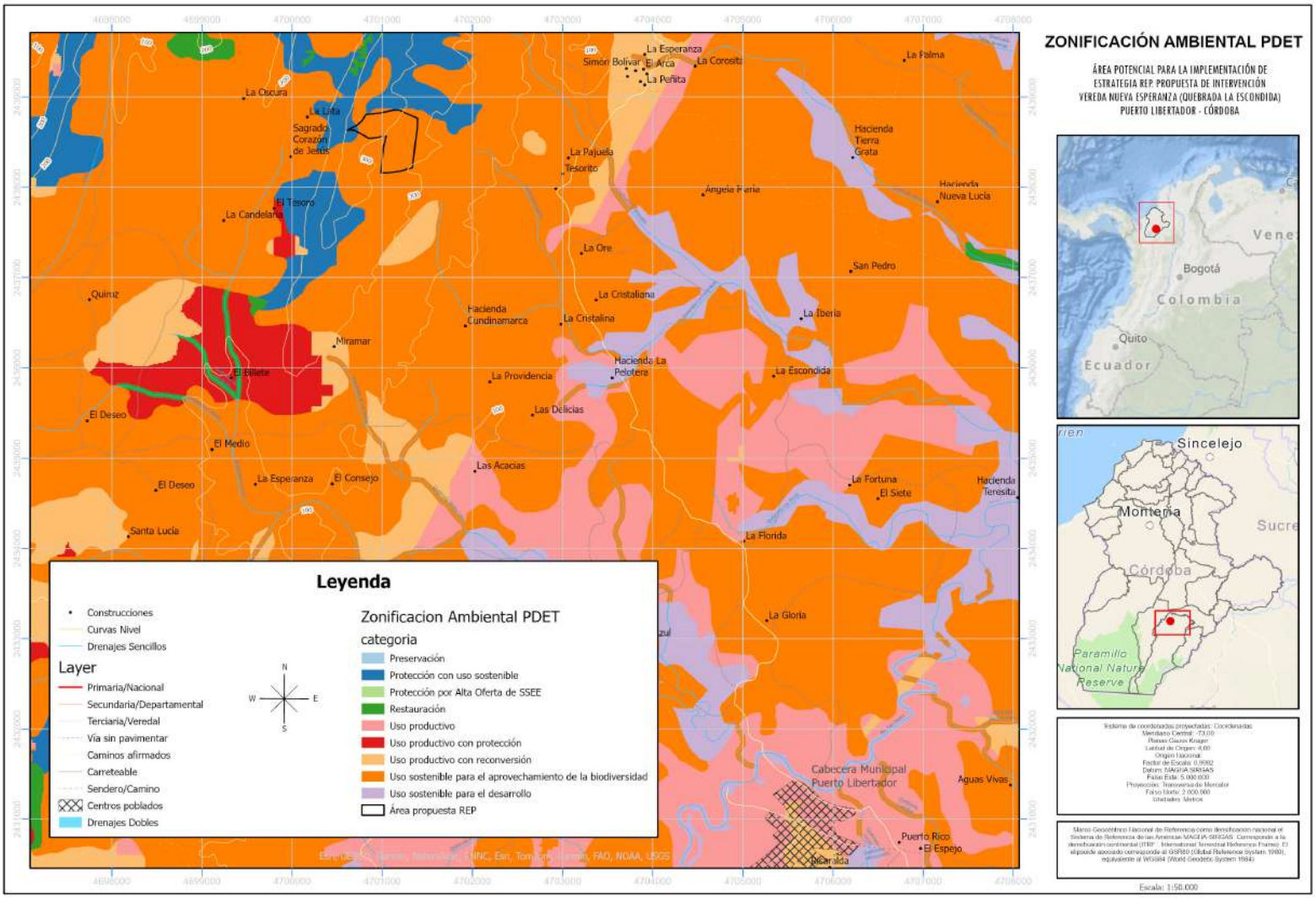
ZONIFICACIÓN AMBIENTAL PDET
ÁREA POTENCIAL PARA LA IMPLEMENTACIÓN DE ESTRATEGIA REP. PROPUESTA DE INTERVENCIÓN VEREDA NUEVA ESPERANZA (QUEBRADA LA ESCONDIDA) PUERTO LIBERTADOR - CÓRDOBA
Leyenda
Construcciones
Curvas Nivel
Drenajes Sencillos
Layer
Primaria/Nacional
Secundaria/Departamental
Terciaria/Veredal
Vía sin pavimentar
Caminos afirmados
Carreteable
Sendero/Camino
Centros poblados
Drenajes Dobles
Zonificacion Ambiental PDET
categoria
Preservación
Protección con uso sostenible
Protección por Alta Oferta de SSEE
Restauración
Uso productivo
Uso productivo con protección
Uso productivo con reconversión
Uso sostenible para el aprovechamiento de la biodiversidad
Uso sostenible para el desarrollo
Área propuesta REP
N
S
E
W
La Esperanza
Simón Bolívar
El Arca
La Corosita
La Peñita
La Palma
La Cascura
La Lita
Sagrado Corazón de Jesús
La Pajuela
Tesorito
Hacienda Tierra Grata
Angela Faria
Hacienda Nueva Lucía
El Tesoro
La Candelaria
La Ore
San Pedro
Quiniz
La Cristaliana
Hacienda Cundinamarca
La Cristalina
La Iberia
Miramar
El Billete
Hacienda La Pelotera
La Providencia
La Escondida
El Deseo
Las Delicias
El Medio
Las Acacias
El Deseo
La Esperanza
El Consejo
La Fortuna
El Siete
Hacienda Teresita
Santa Lucía
La Florida
La Gloria
Cabecera Municipal Puerto Libertador
Aguas Vivas
Puerto Rico
El Espejo
Caralda
Bogotá
Colombia
Quito
Ecuador
Sincelejo
Montería
Córdoba
Sucre
Paramillo National Natural Reserve
Escala: 1:50.000